



**PRÉFET
DE LA SEINE-
MARITIME**

*Liberté
Égalité
Fraternité*

Annexe cartographique

Stratégie départementale de gestion du Domaine Public Maritime naturel de la Seine-Maritime



novembre 2023

**Direction Départementale des Territoires et de la Mer de Seine-Maritime
Service Mer, Littoral et Environnement Marin**

Historique des versions du document

Version	Date	Commentaire
1	28/11/23	Version finale

Affaire suivie par

Service Mer et Littoral - Direction Départementale des Territoires et de la Mer de Seine-Maritime
Tél. : 02 35 06 66 16
Courriel : ddtm-dml@seine-maritime.gouv.fr

Rédacteur

Guillaume PAIN - Service Mer, Littoral et Environnement Marin / Bureau des Marins et Usages de la Mer

Relacteur

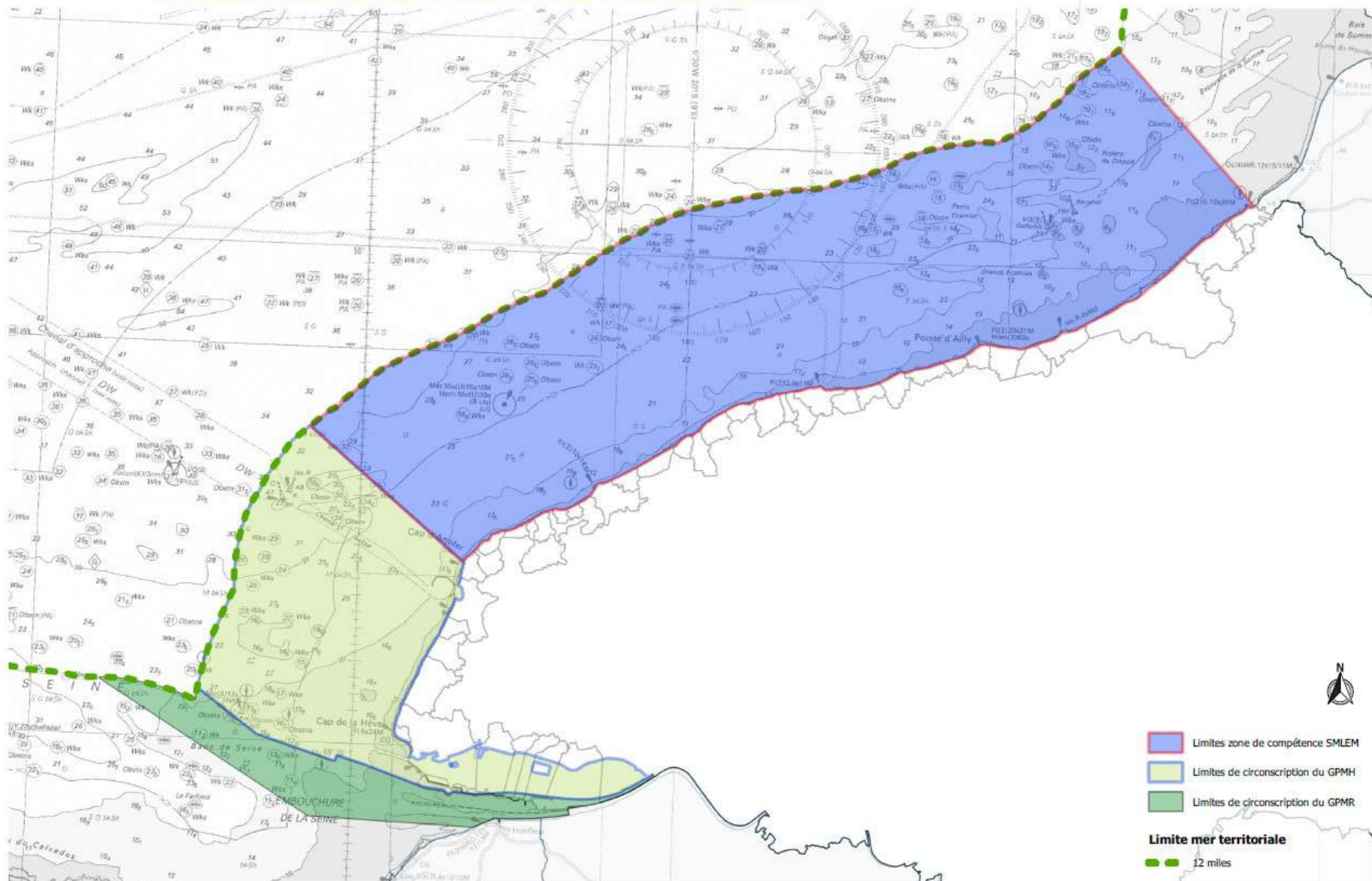
Corinne COQUATRIX - Service Mer, Littoral et Environnement Marin / Bureau des Marins et Usages de la Mer
Corentin DUMENIL - Service Mer, Littoral et Environnement Marin / Bureau des Marins et Usages de la Mer

Référence(s) intranet

<https://www.seine-maritime.gouv.fr/Actions-de-l-Etat/Mer-littoral-et-Environnement-Marin/DPM/StrategiegestionduDPM76>

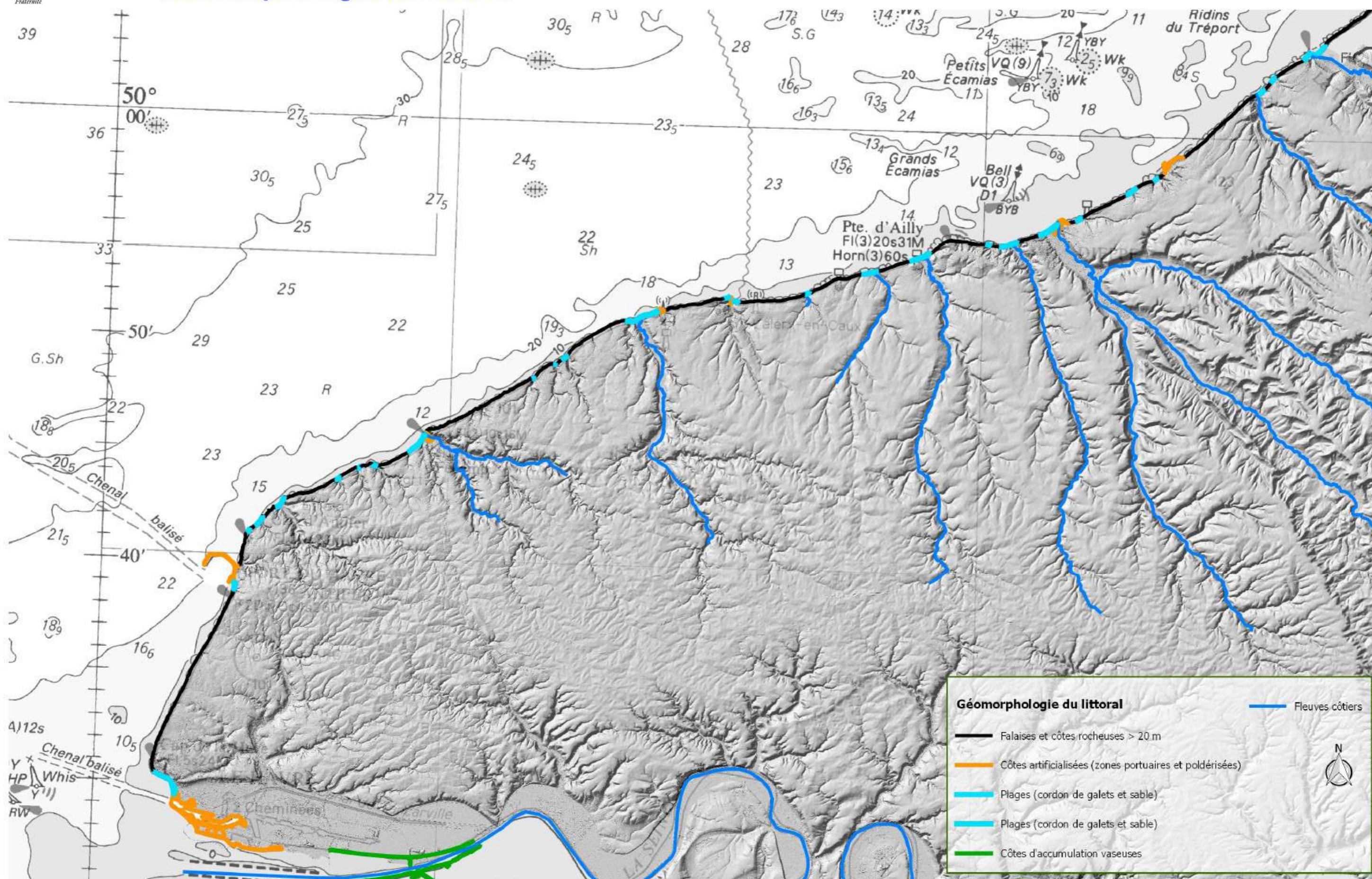
STRATEGIE DE GESTION DU DPM DE SEINE-MARITIME

Gestionnaires du DPM naturel de la Seine-Maritime



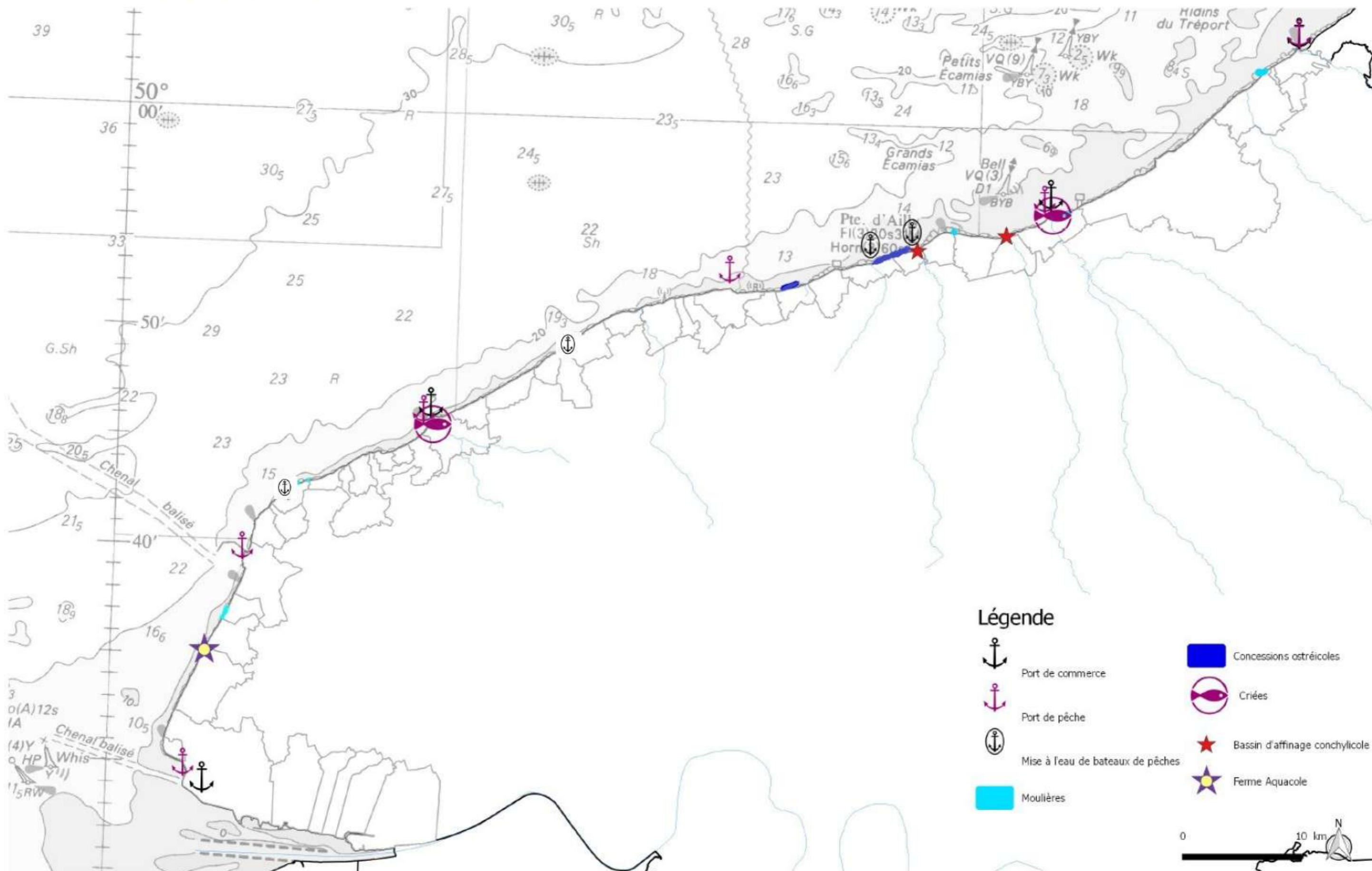
STRATEGIE DE GESTION DU DPM DE SEINE-MARITIME

Géomorphologie du littoral



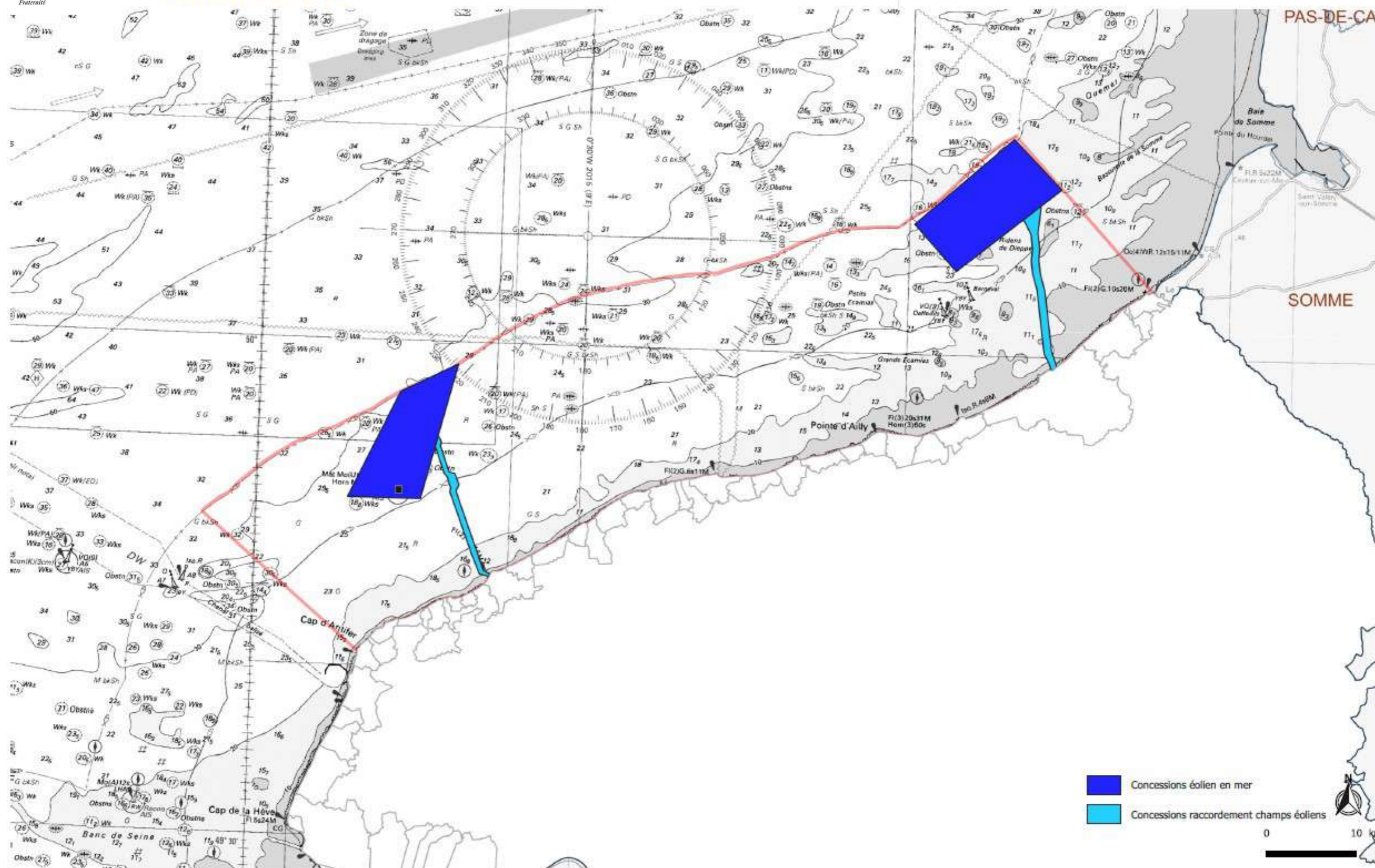
STRATEGIE DE GESTION DU DPM DE SEINE-MARITIME

Pêche et cultures marines



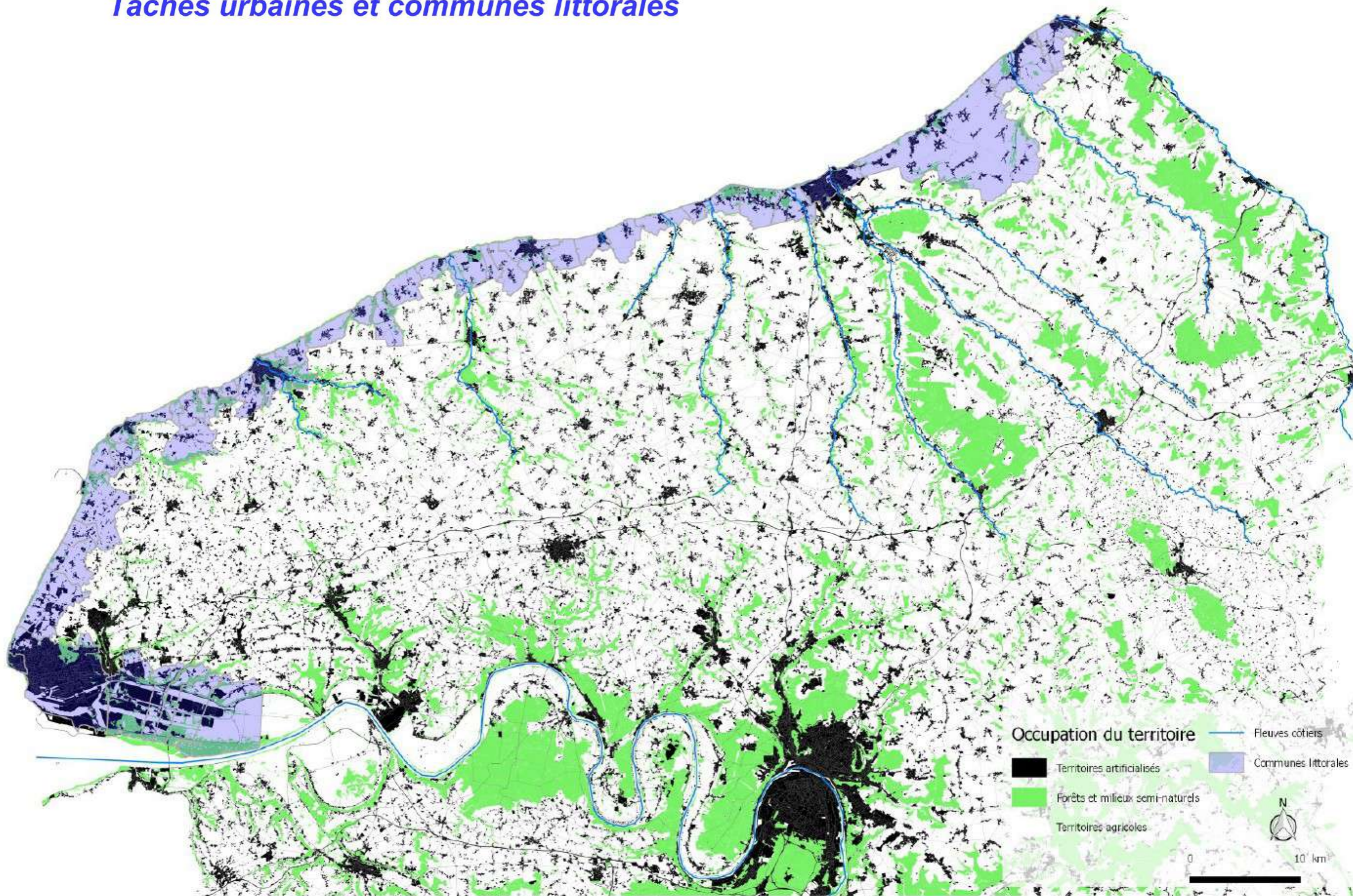
STRATEGIE DE GESTION DU DPM DE SEINE-MARITIME

Eolien en mer



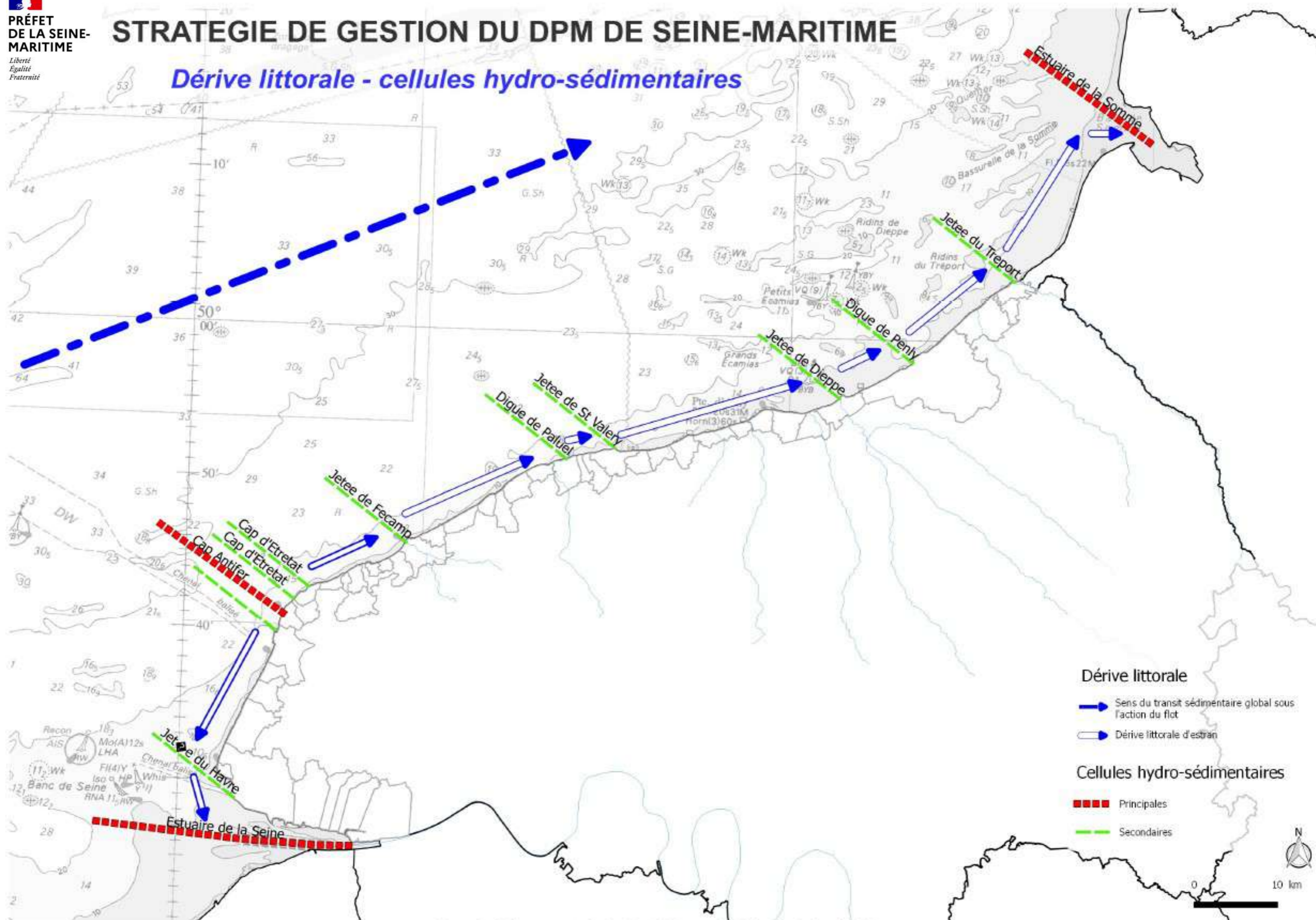
STRATEGIE DE GESTION DU DPM DE SEINE-MARITIME

Tâches urbaines et communes littorales



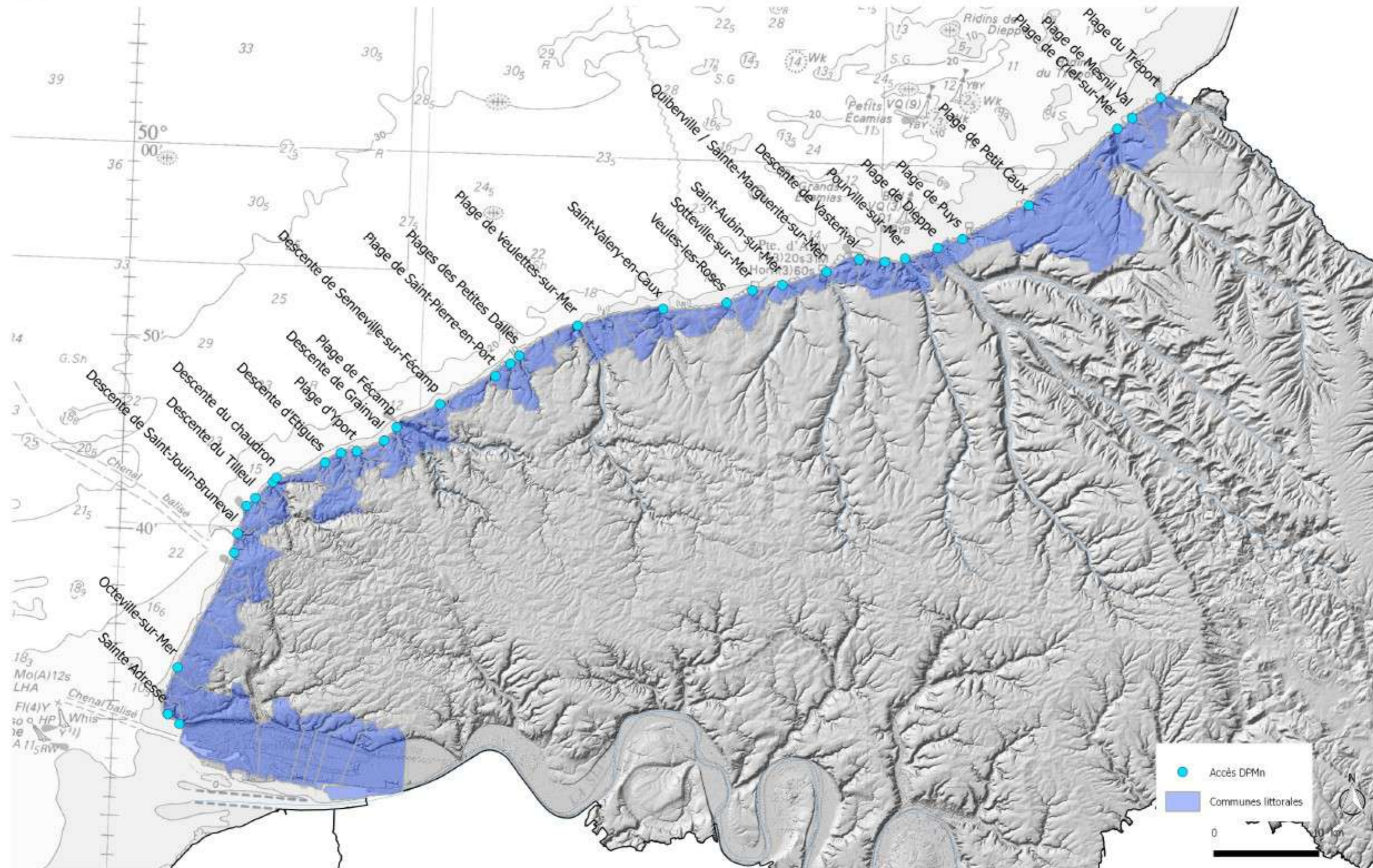
STRATEGIE DE GESTION DU DPM DE SEINE-MARITIME

Dérive littorale - cellules hydro-sédimentaires



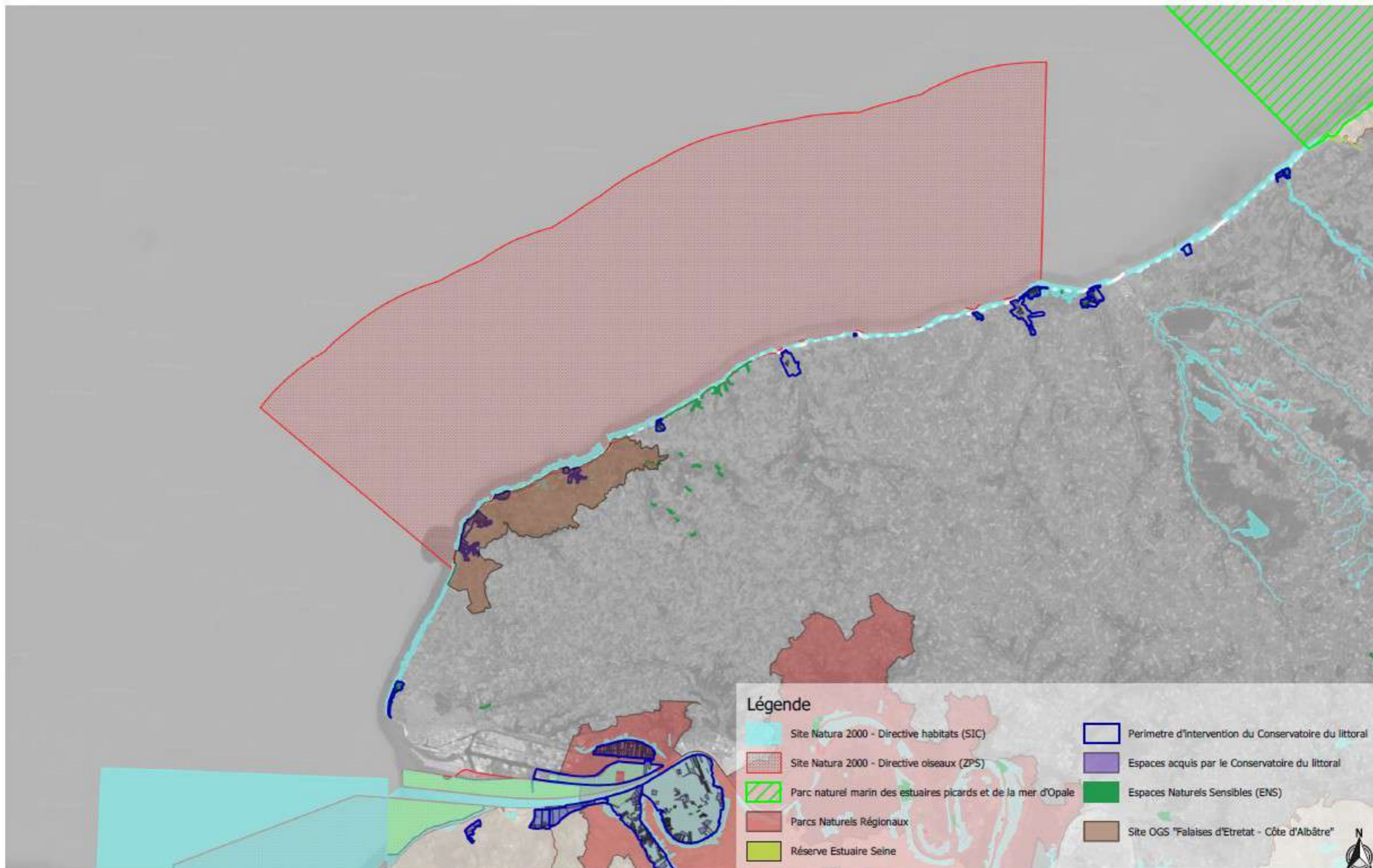
STRATEGIE DE GESTION DU DPM DE SEINE-MARITIME

Accès limités au DPMn



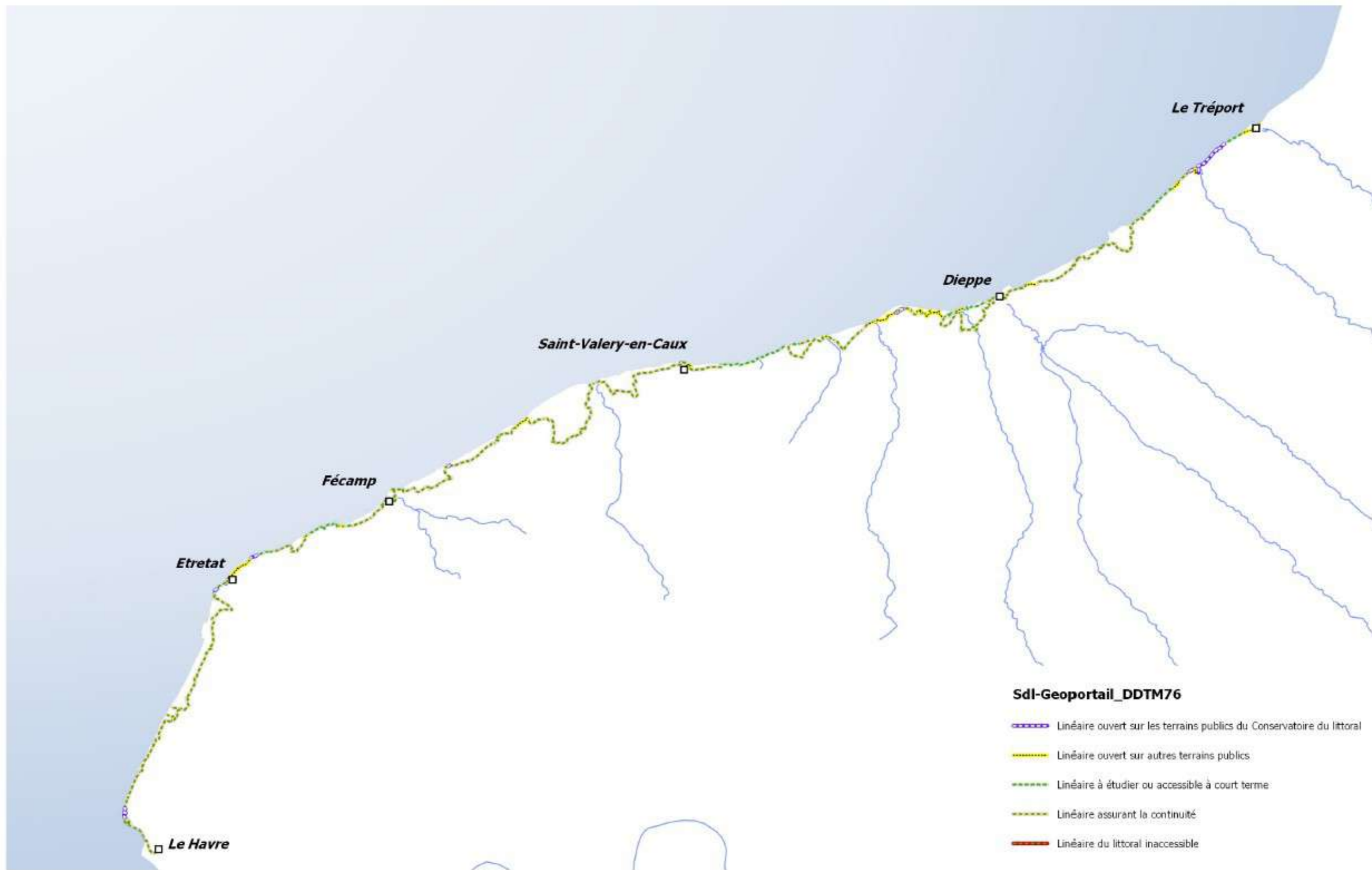
STRATEGIE DE GESTION DU DPM DE SEINE-MARITIME

Aires protégées met et littoral








Stratégie de gestion du DPM naturel de Seine-Maritime

Sentier du littoral en Seine-Maritime



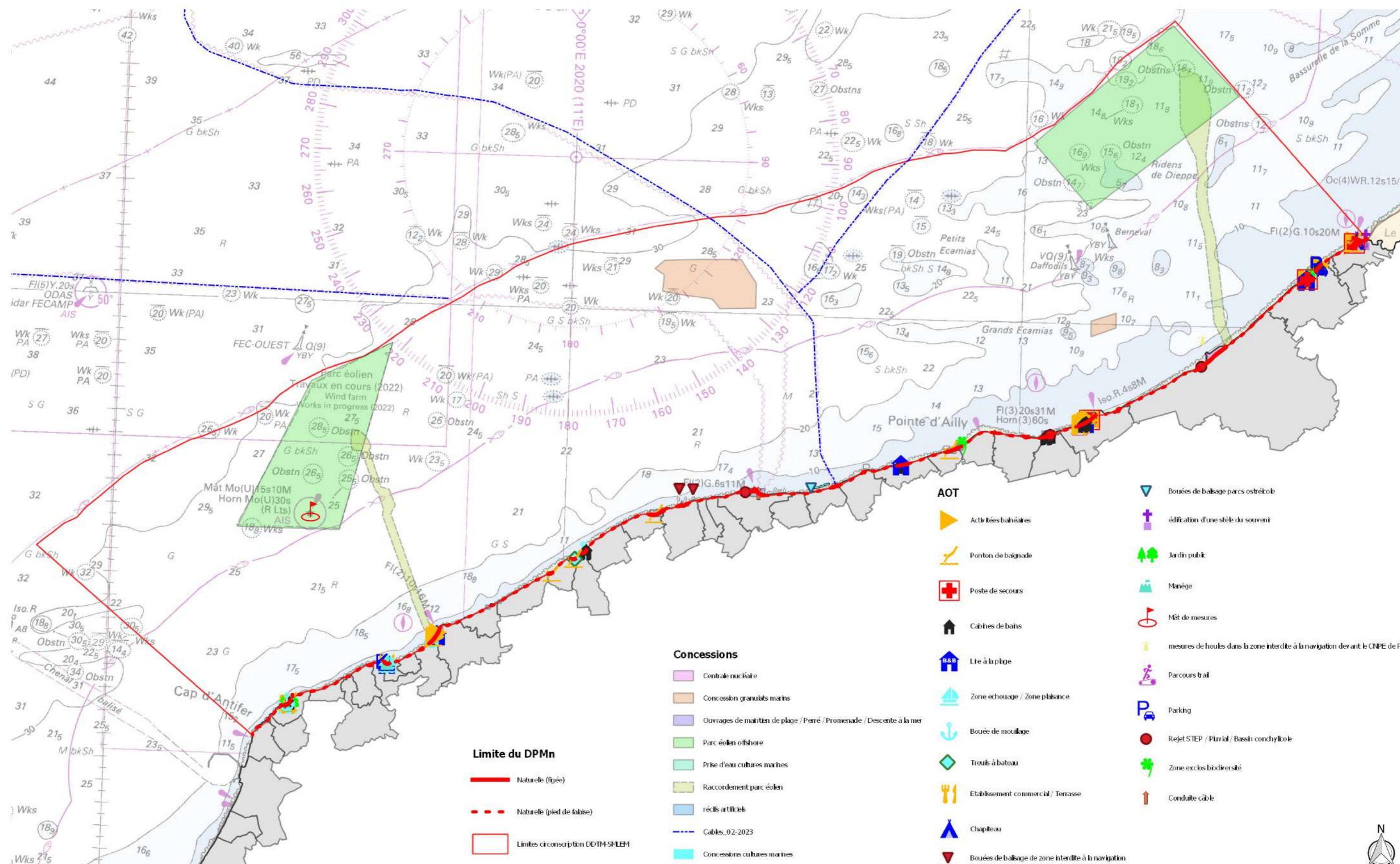
Sdl-Geoportail_DDTM76

-  Linéaire ouvert sur les terrains publics du Conservatoire du littoral
-  Linéaire ouvert sur autres terrains publics
-  Linéaire à étudier ou accessible à court terme
-  Linéaire assurant la continuité
-  Linéaire du littoral inaccessible

Ortho littoral V26 - IGN BD CARTO3 / © DDTM76 / © PRPP / © CD76 Service Mer et littoral / Guillaume PAIN / 05-2019

STRATEGIE DE GESTION DU DPM DE SEINE-MARITIME

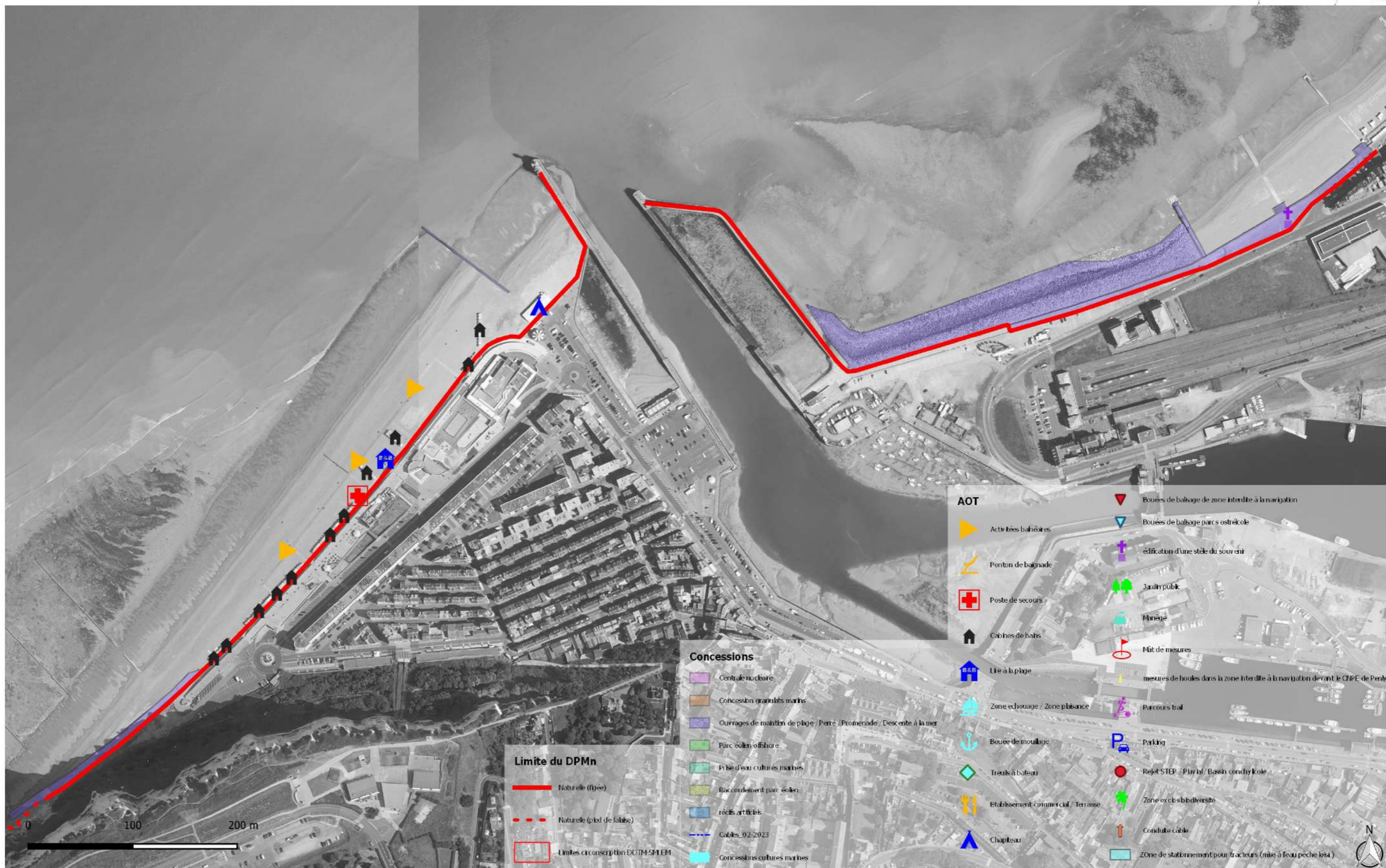
Etat des lieux des occupations sur DPMn



STRATEGIE DE GESTION DU DPM DE SEINE-MARITIME

Etat des lieux des occupations sur DPMn

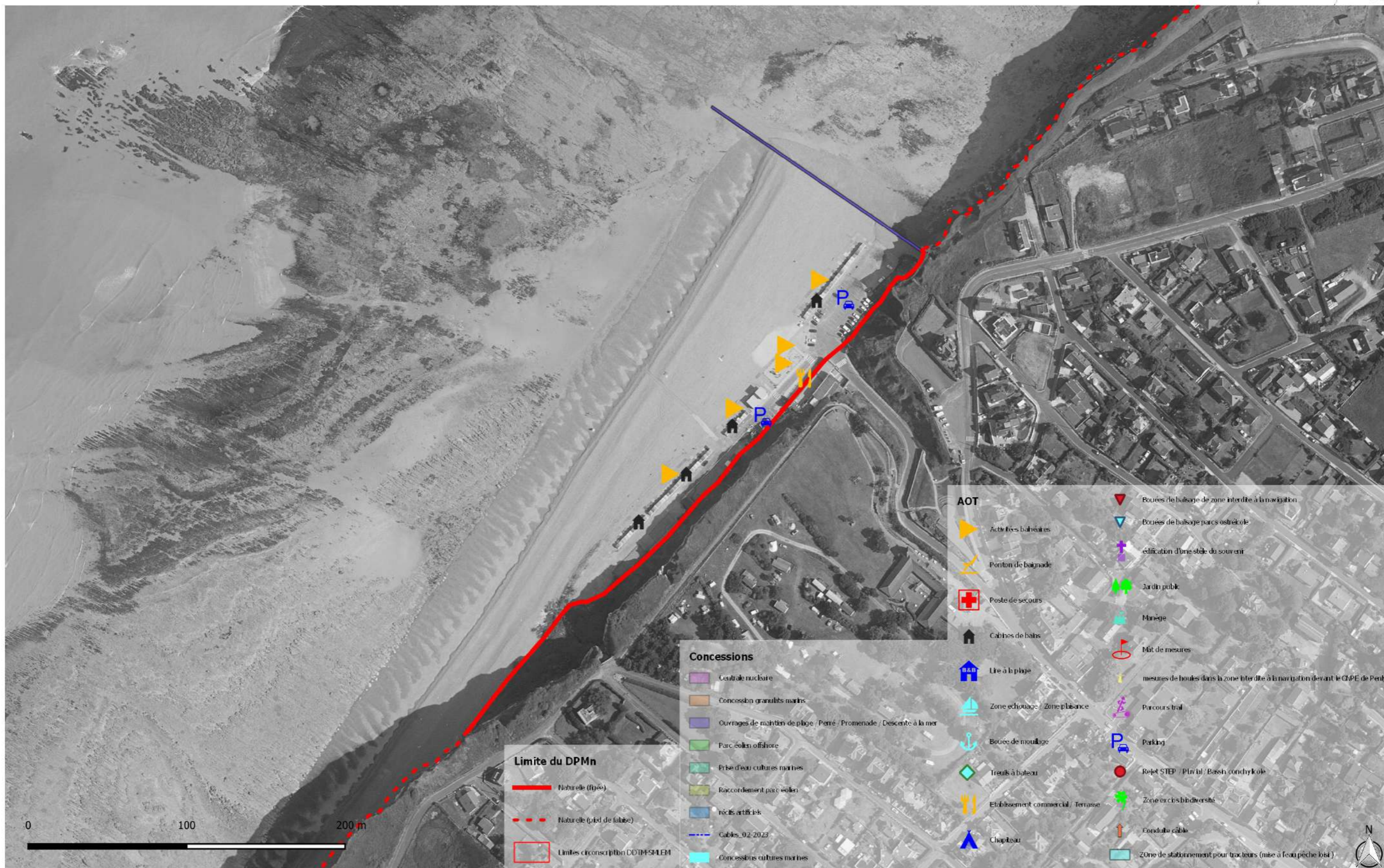
Le Treport



STRATEGIE DE GESTION DU DPM DE SEINE-MARITIME

Etat des lieux des occupations sur DPMn

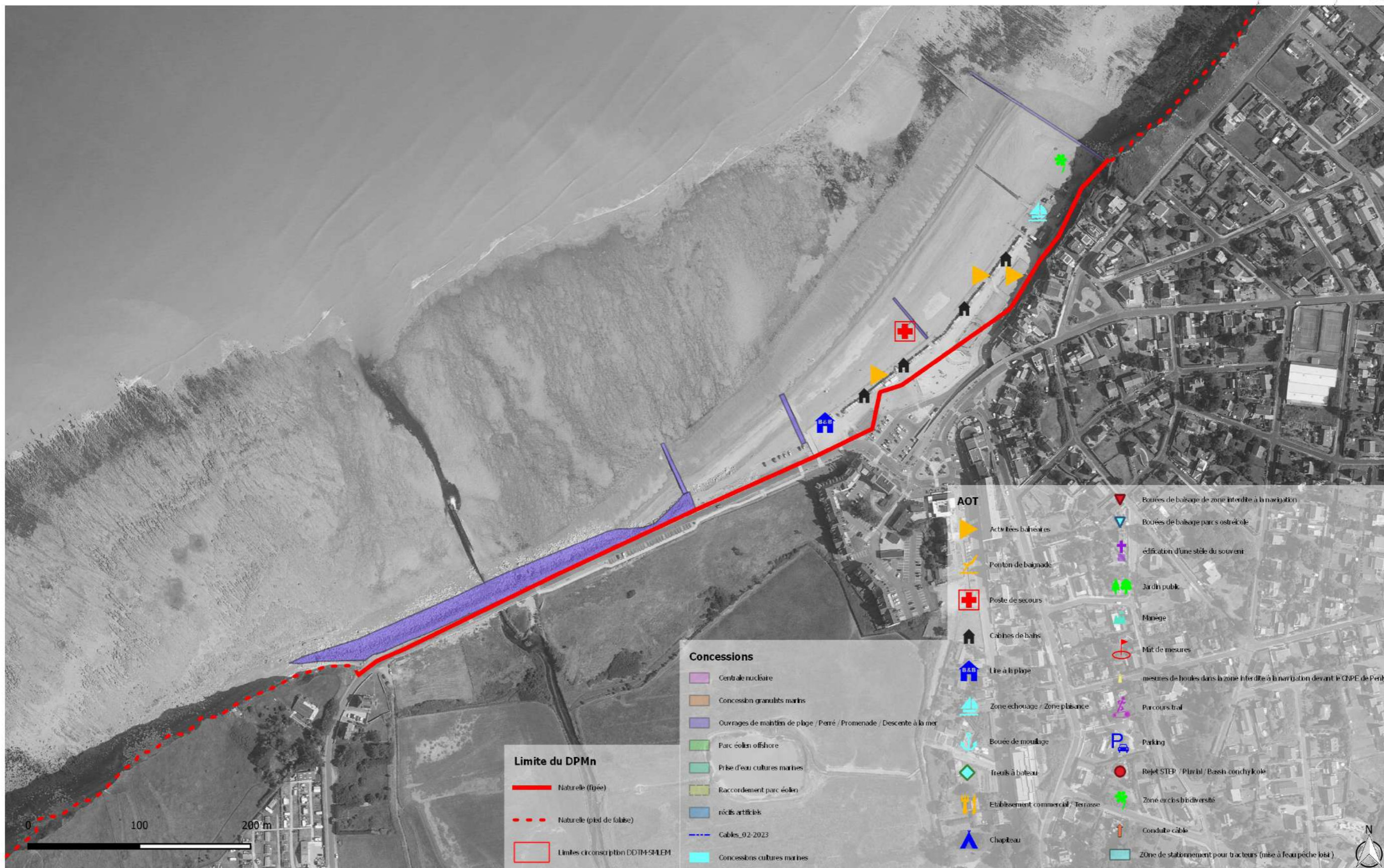
Mesnil-Val



STRATEGIE DE GESTION DU DPM DE SEINE-MARITIME

Etat des lieux des occupations sur DPMn

Criel-sur-Mer



STRATEGIE DE GESTION DU DPM DE SEINE-MARITIME

Etat des lieux des occupations sur DPMn

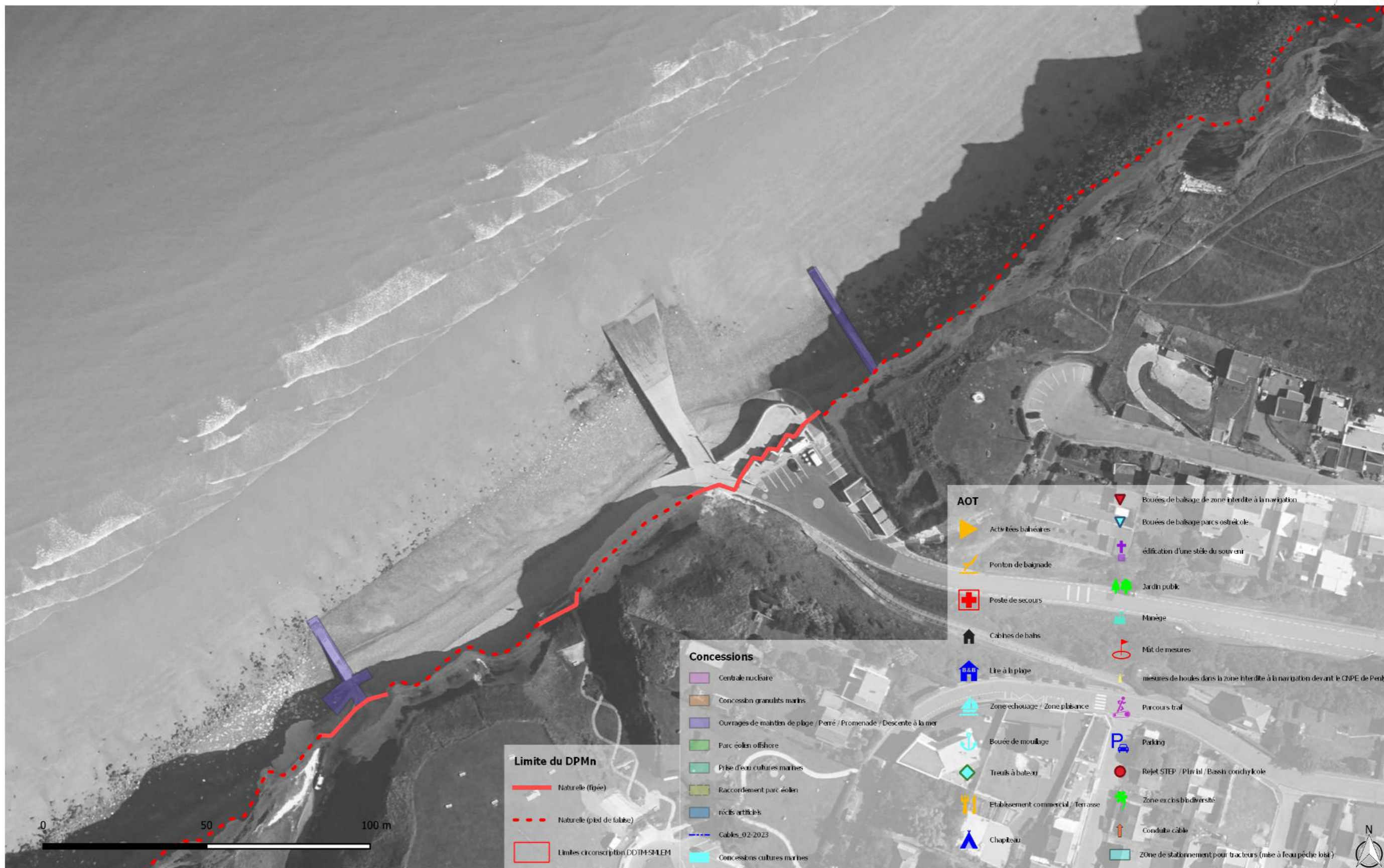
CNPE Penly



STRATEGIE DE GESTION DU DPM DE SEINE-MARITIME

Etat des lieux des occupations sur DPMn

Petit-Caux



STRATEGIE DE GESTION DU DPM DE SEINE-MARITIME

Etat des lieux des occupations sur DPMn

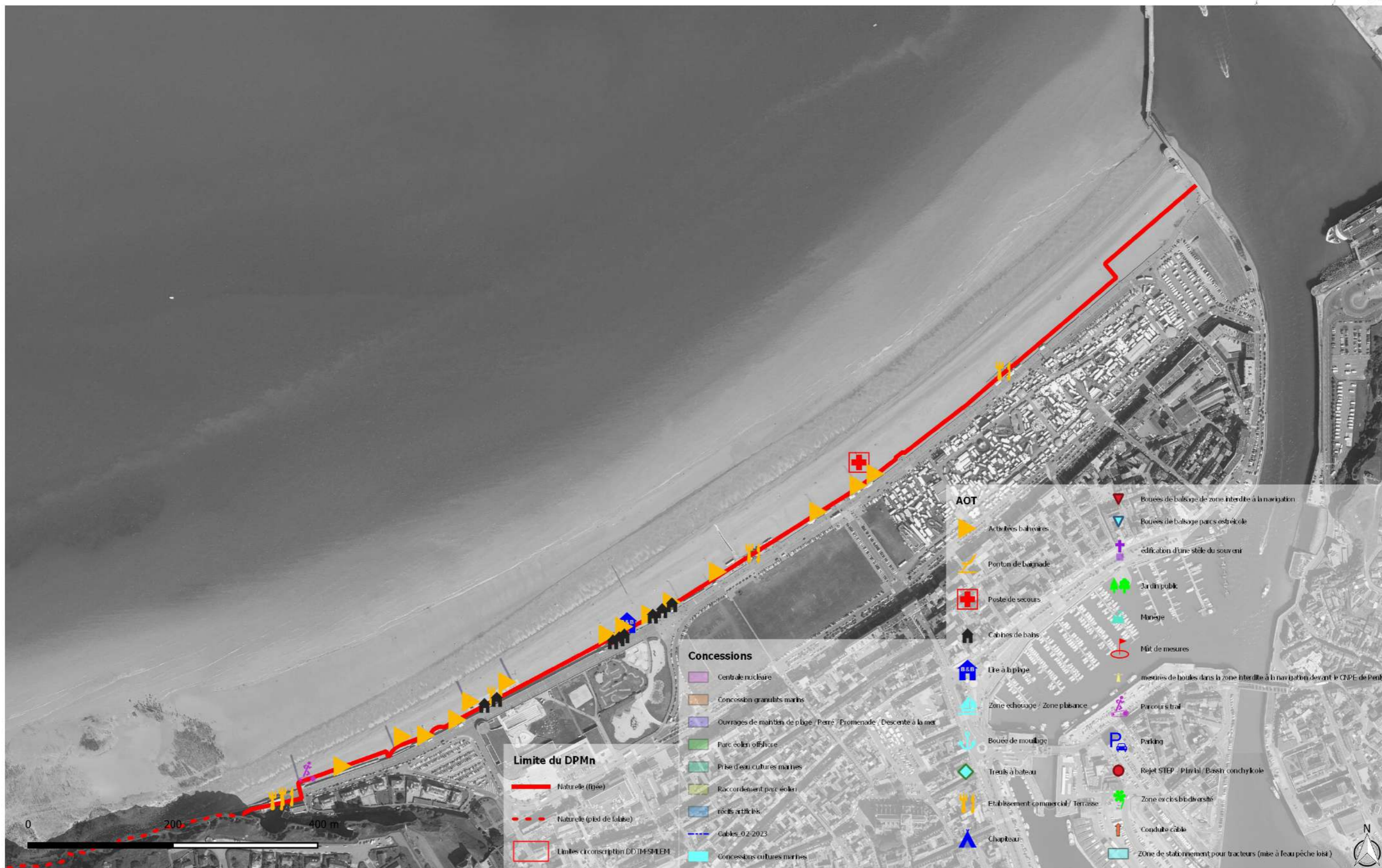
Puys



STRATEGIE DE GESTION DU DPM DE SEINE-MARITIME

Etat des lieux des occupations sur DPMn

Dieppe



STRATEGIE DE GESTION DU DPM DE SEINE-MARITIME

Etat des lieux des occupations sur DPMn


Pourville



STRATEGIE DE GESTION DU DPM DE SEINE-MARITIME

Etat des lieux des occupations sur DPMn

Petit-Ailly

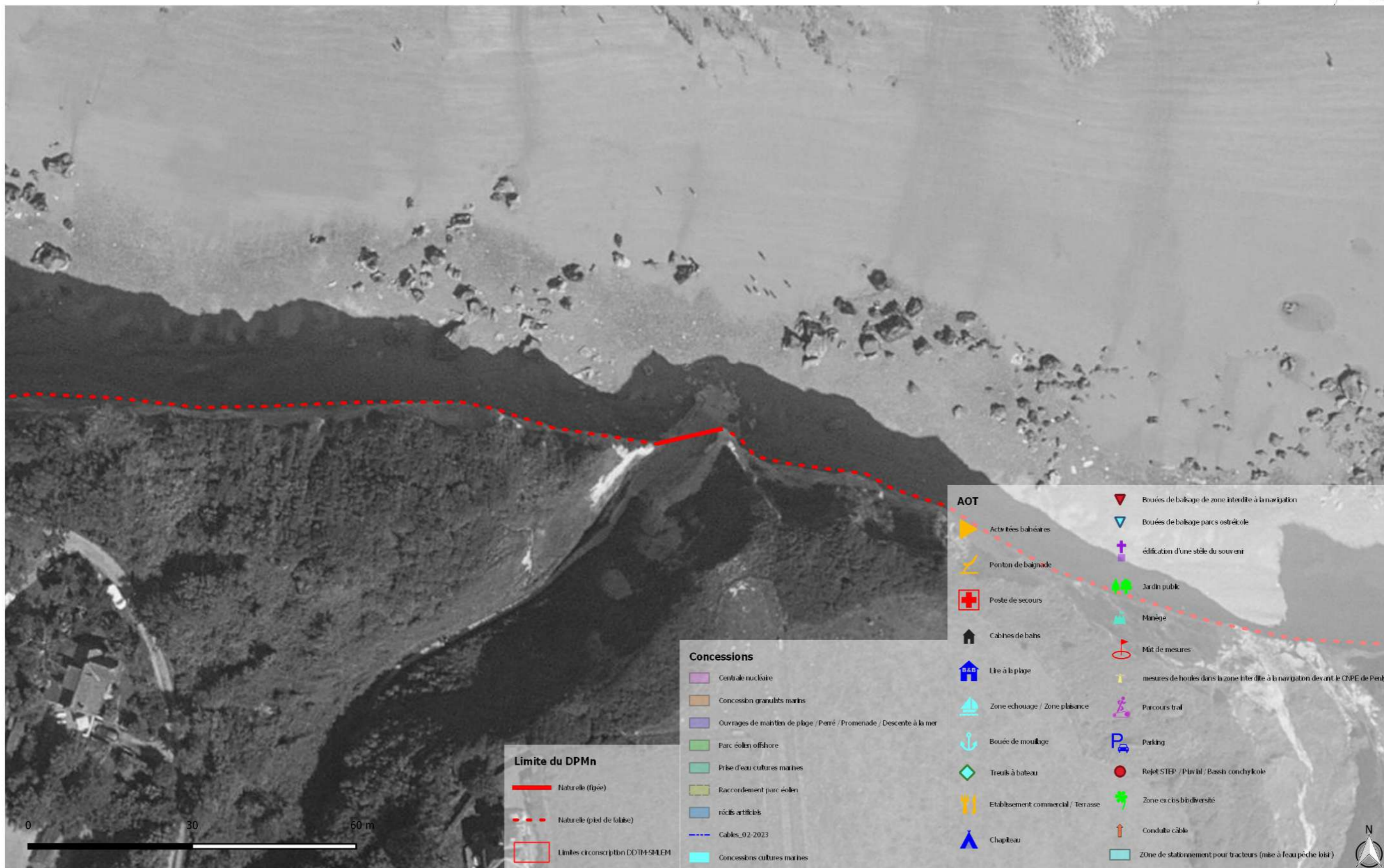


Ortho littorale V2 © IGN BD CARTO © CEREMA © DDTM76 - Service Mer et littoral / Guillaume PANU (10-2017)

STRATEGIE DE GESTION DU DPM DE SEINE-MARITIME

Etat des lieux des occupations sur DPMn

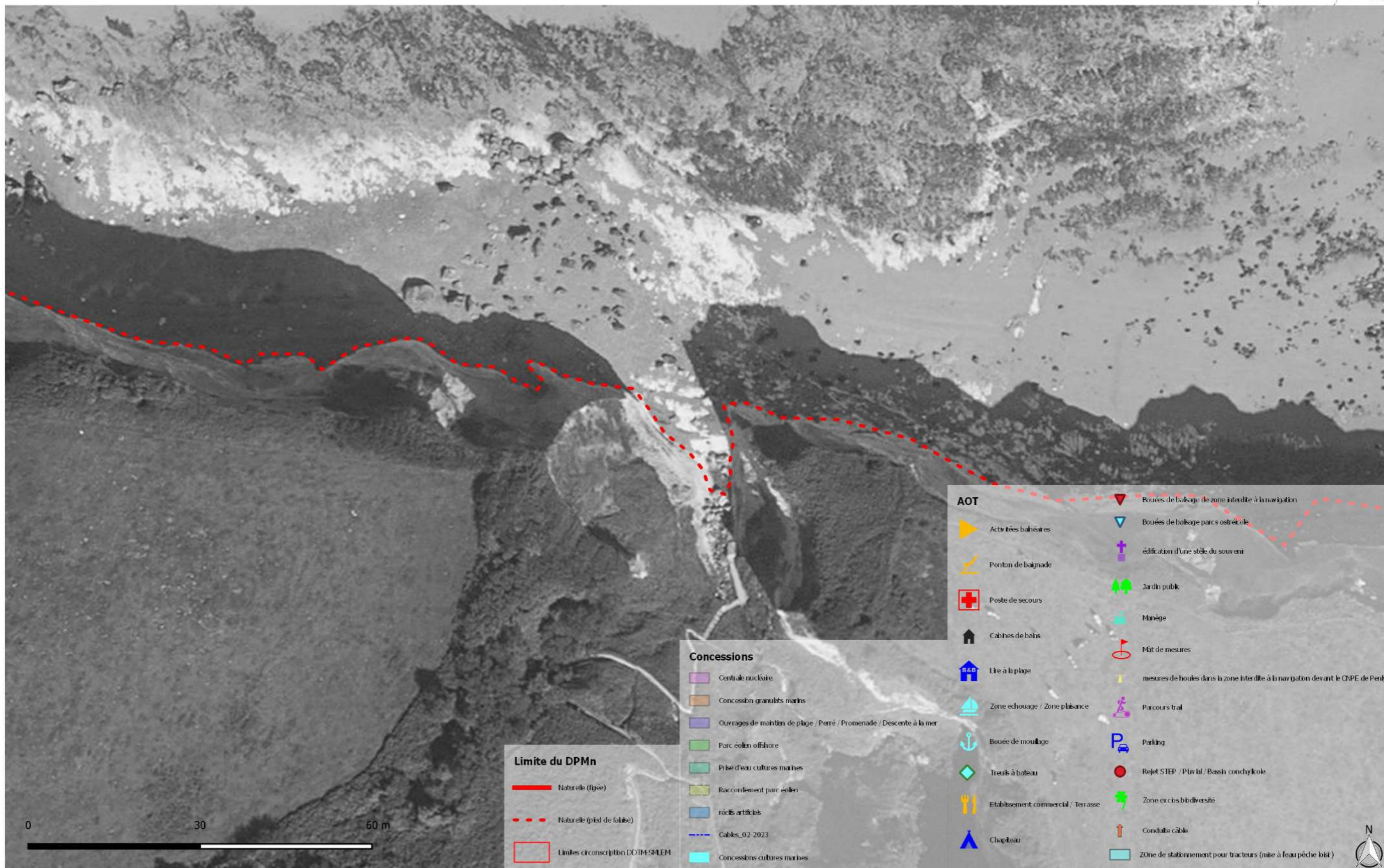
Vasterival



STRATEGIE DE GESTION DU DPM DE SEINE-MARITIME

Etat des lieux des occupations sur DPMn

Descente des Moutiers



STRATEGIE DE GESTION DU DPM DE SEINE-MARITIME

Etat des lieux des occupations sur DPMn

Ste-Marguerite-sur-Mer



STRATEGIE DE GESTION DU DPM DE SEINE-MARITIME

Etat des lieux des occupations sur DPMn

Quiberville-sur-Mer



STRATEGIE DE GESTION DU DPM DE SEINE-MARITIME

Etat des lieux des occupations sur DPMn

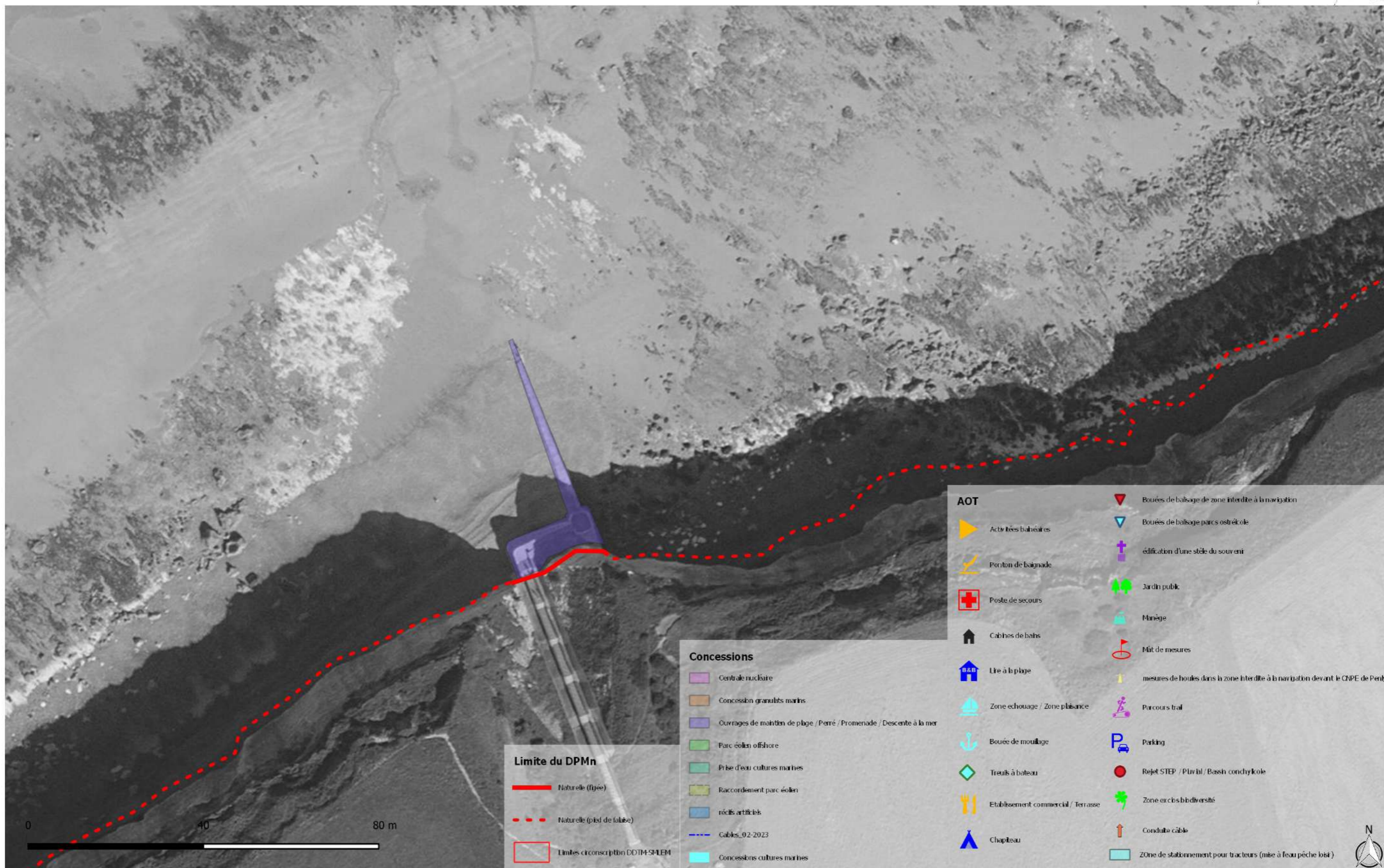
Saint-Aubin-sur-Mer



STRATEGIE DE GESTION DU DPM DE SEINE-MARITIME

Etat des lieux des occupations sur DPMn

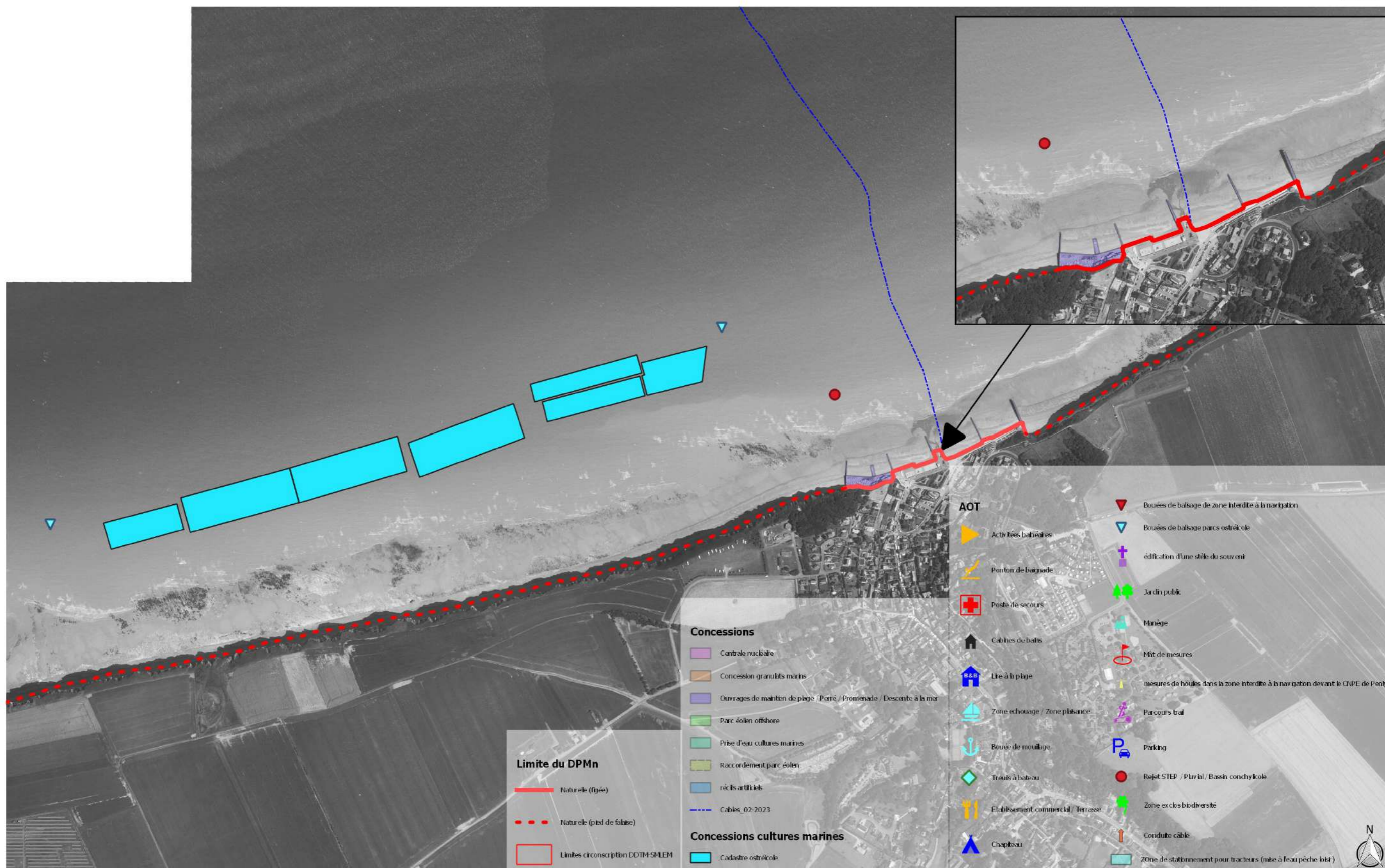
Sotteville-sur-Mer



STRATEGIE DE GESTION DU DPM DE SEINE-MARITIME

Etat des lieux des occupations sur DPMn

Veules-les-Roses



STRATEGIE DE GESTION DU DPM DE SEINE-MARITIME

Etat des lieux des occupations sur DPMn

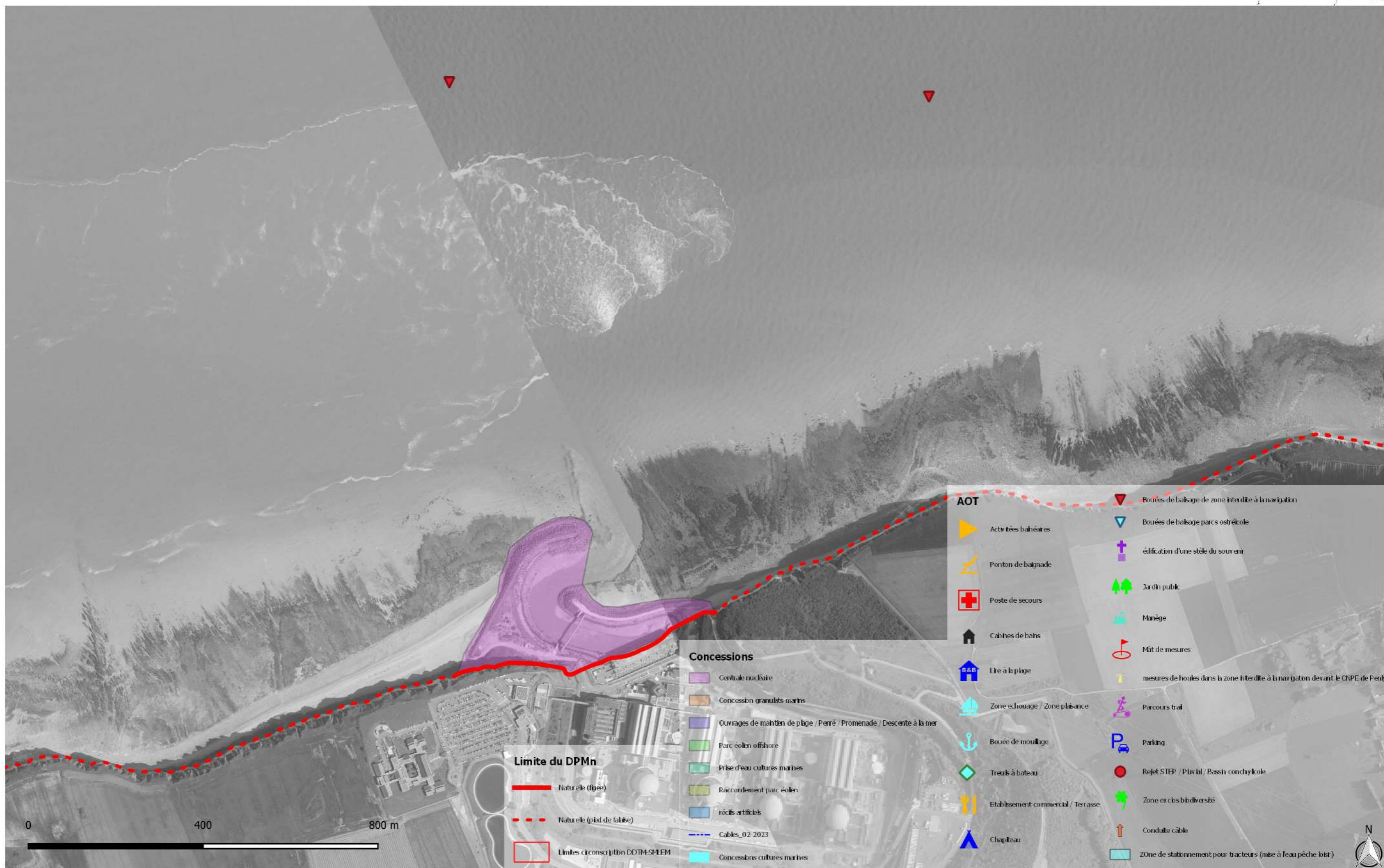
Saint-Valery-en-Caux



STRATEGIE DE GESTION DU DPM DE SEINE-MARITIME

Etat des lieux des occupations sur DPMn

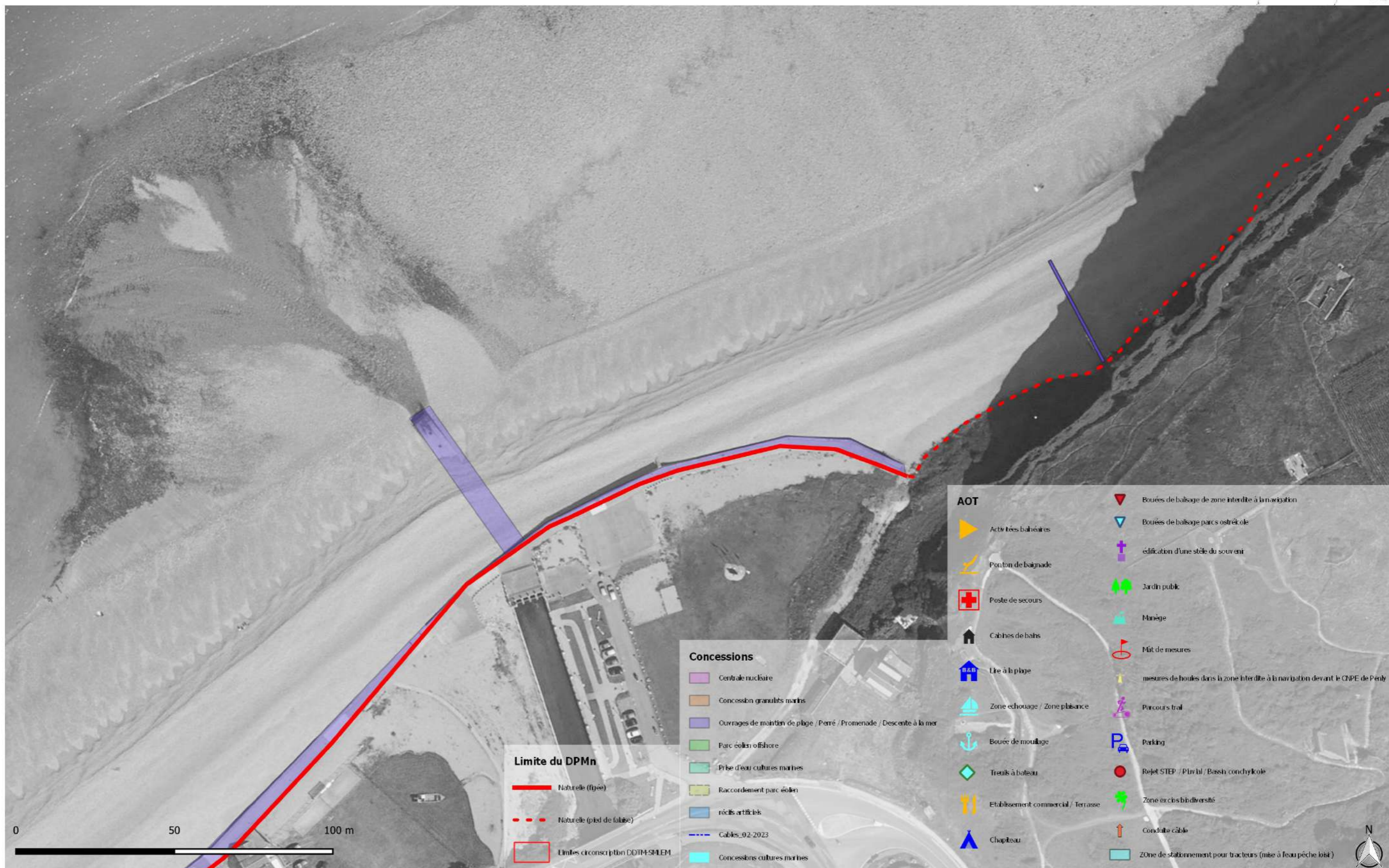
CNPE Paluez



STRATEGIE DE GESTION DU DPM DE SEINE-MARITIME

Etat des lieux des occupations sur DPMn


Paluel



STRATEGIE DE GESTION DU DPM DE SEINE-MARITIME

Etat des lieux des occupations sur DPMn

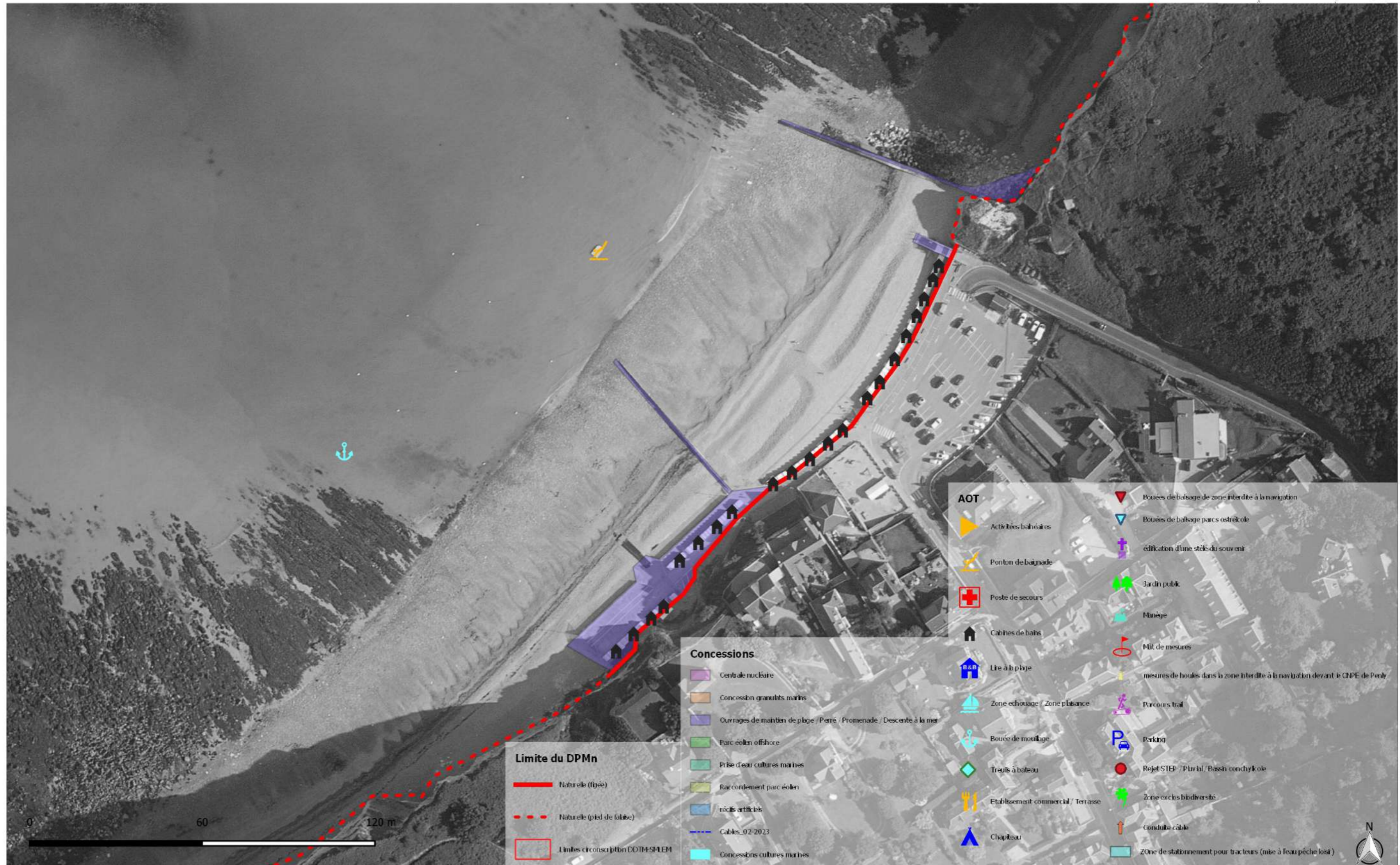
Veulettes-sur-Mer



STRATEGIE DE GESTION DU DPM DE SEINE-MARITIME

Etat des lieux des occupations sur DPMn

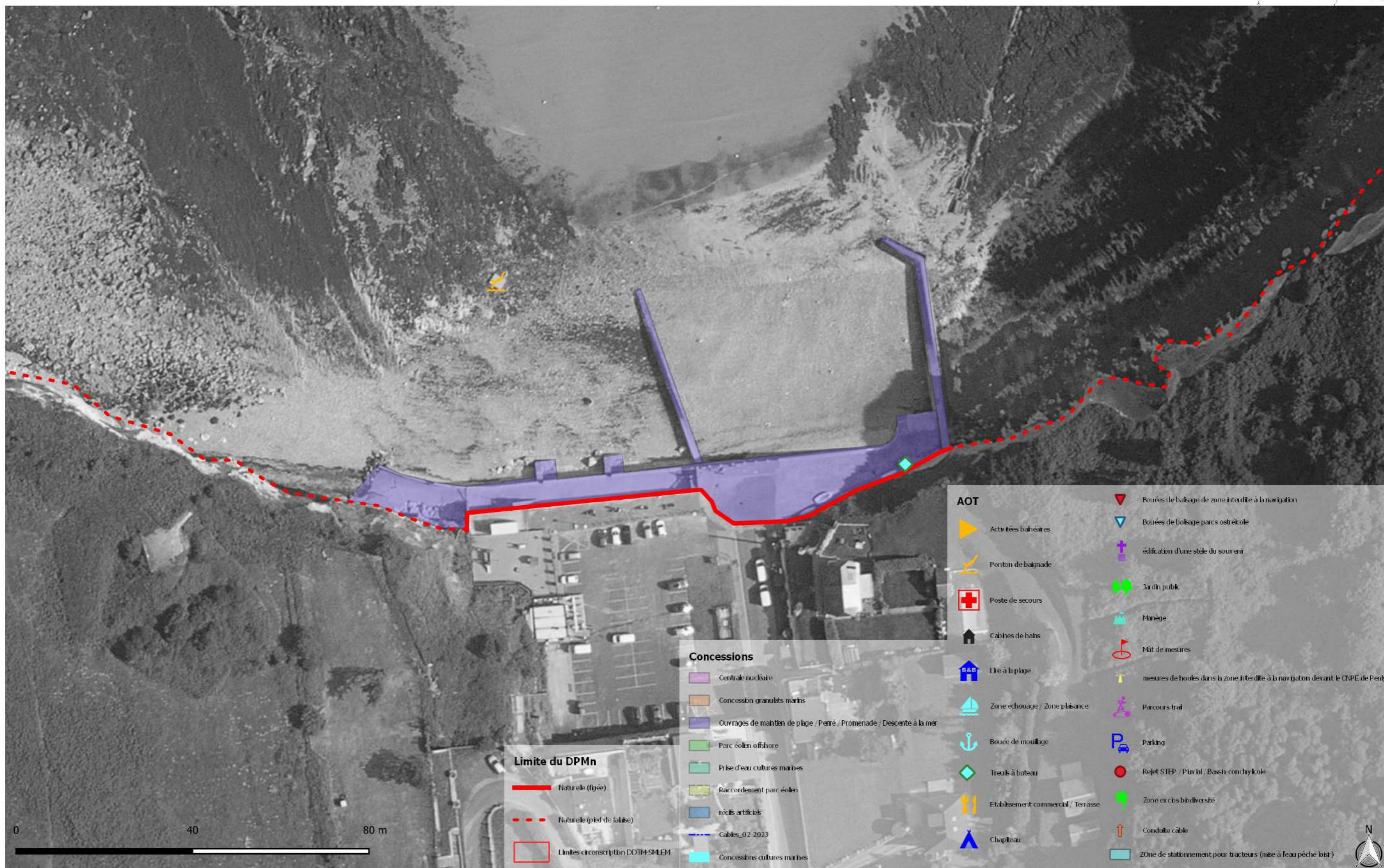
Les Petites Dalles



STRATEGIE DE GESTION DU DPM DE SEINE-MARITIME

Etat des lieux des occupations sur DPMn

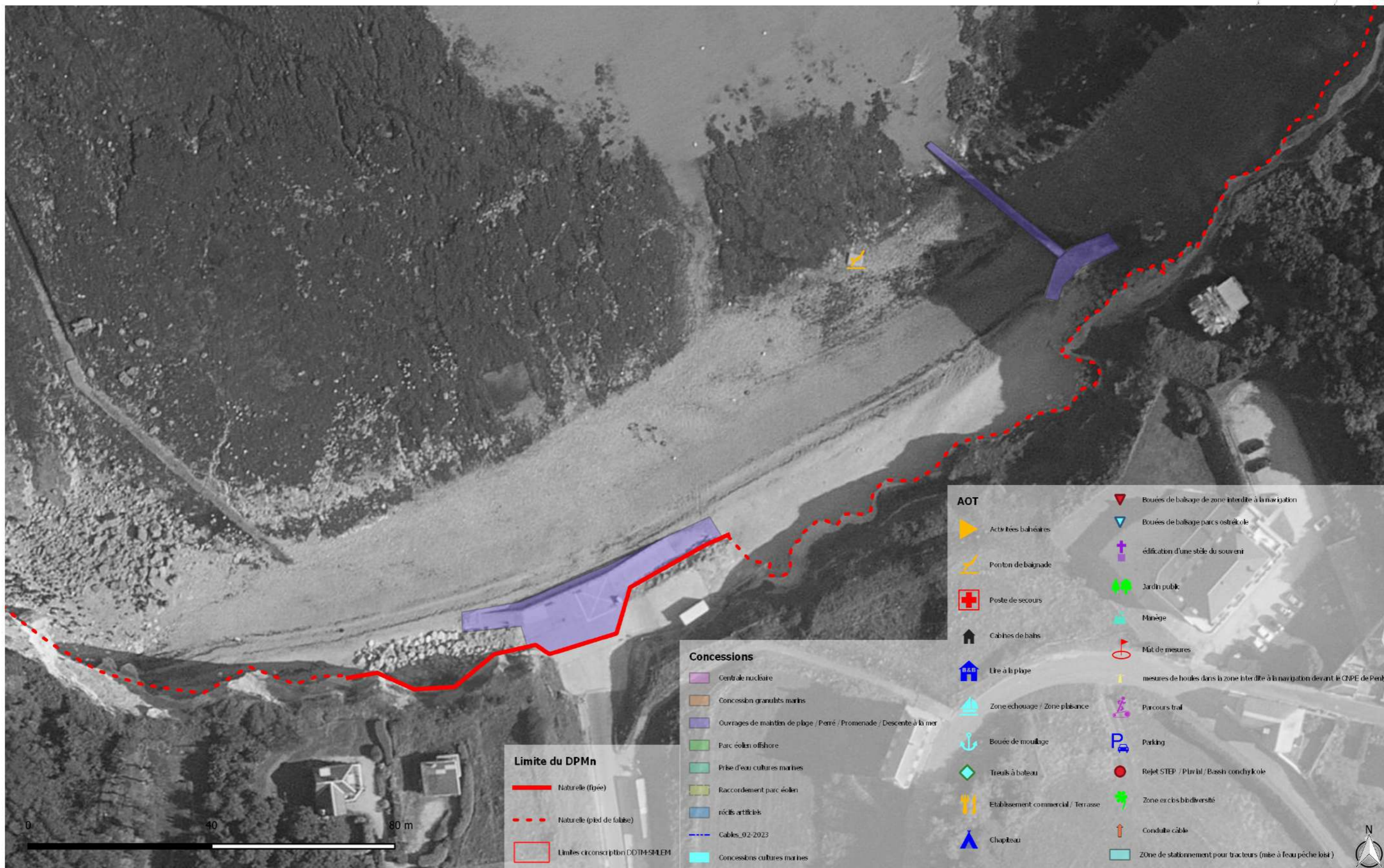
Les Grandes Dalles



STRATEGIE DE GESTION DU DPM DE SEINE-MARITIME

Etat des lieux des occupations sur DPMn


Saint-Pierre-en-Port



STRATEGIE DE GESTION DU DPM DE SEINE-MARITIME

Etat des lieux des occupations sur DPMn

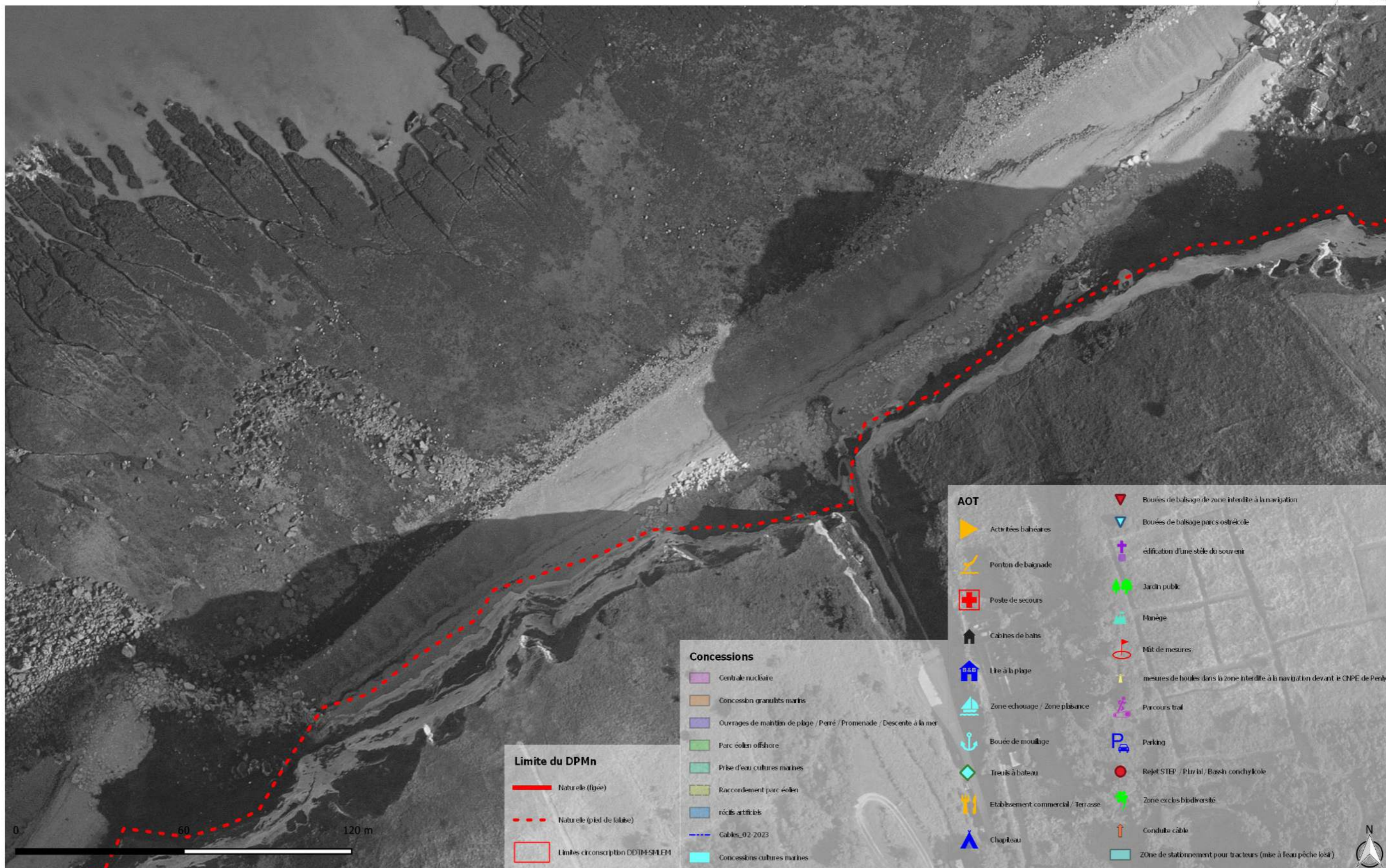
Valleuse d'Eletot



STRATEGIE DE GESTION DU DPM DE SEINE-MARITIME

Etat des lieux des occupations sur DPMn

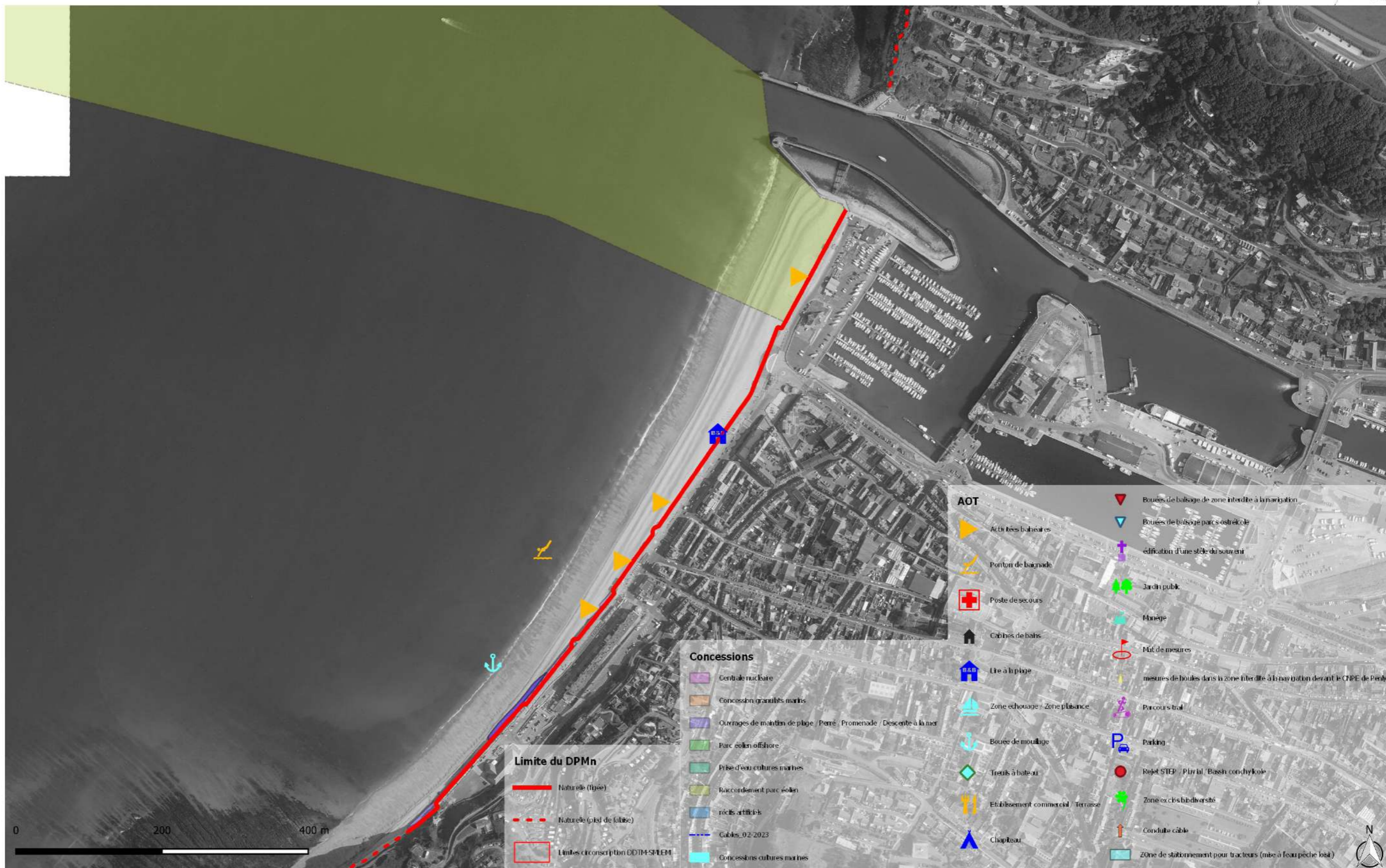
Valleuse de Senneville



STRATEGIE DE GESTION DU DPM DE SEINE-MARITIME

Etat des lieux des occupations sur DPMn

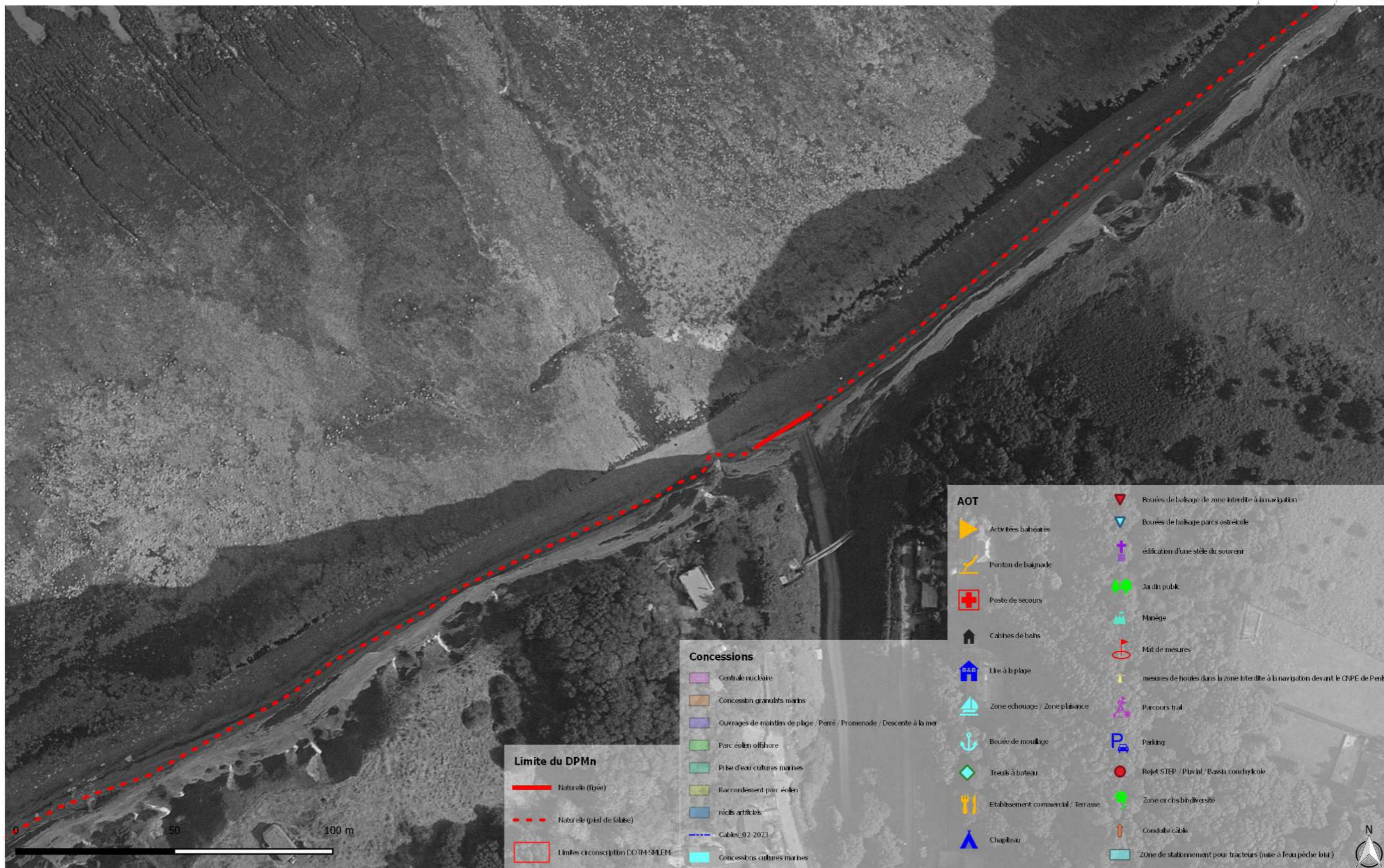
Fécamp



STRATEGIE DE GESTION DU DPM DE SEINE-MARITIME

Etat des lieux des occupations sur DPMn

Valleuse de Grainval



STRATEGIE DE GESTION DU DPM DE SEINE-MARITIME

Etat des lieux des occupations sur DPMn

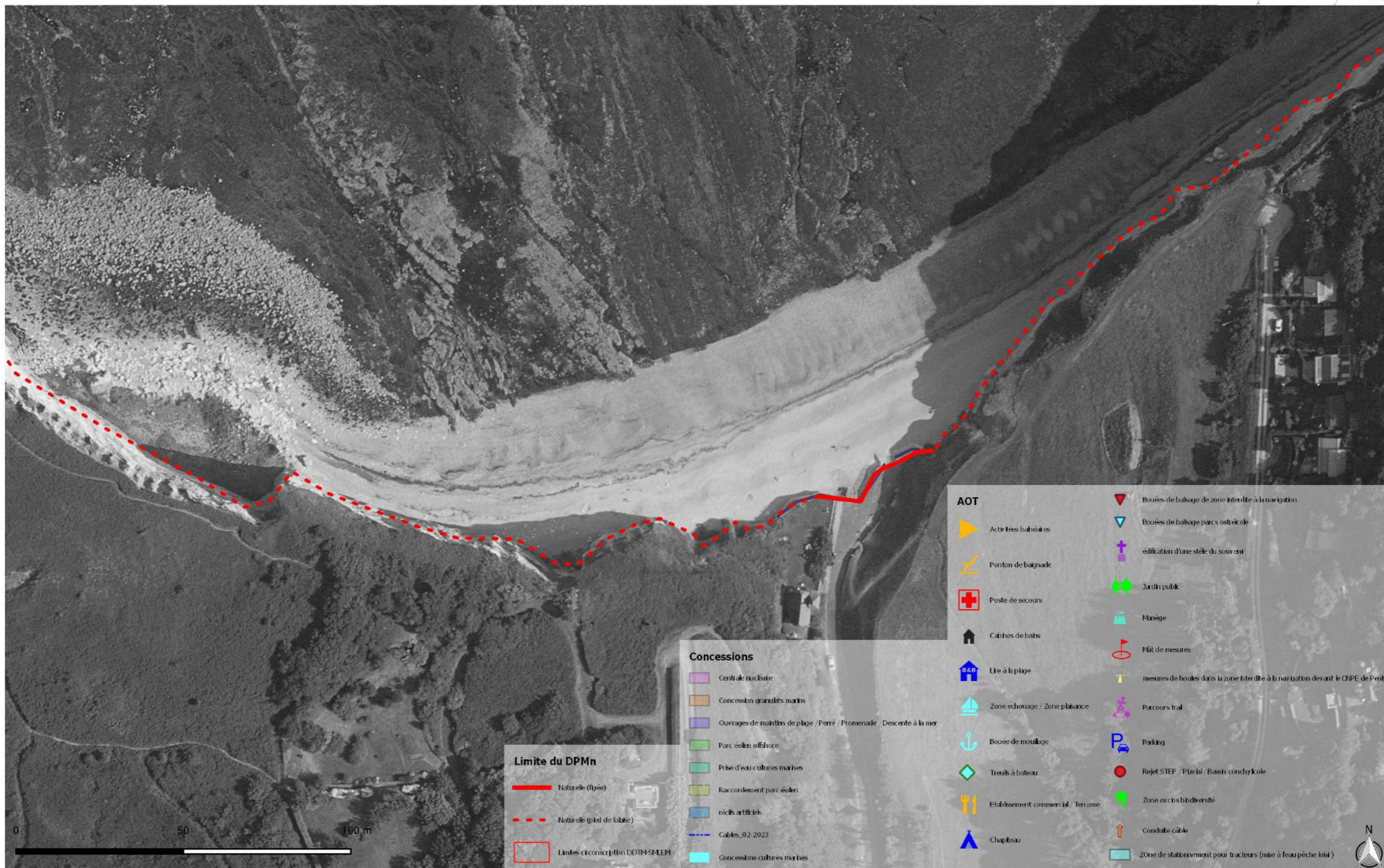
Yport



STRATEGIE DE GESTION DU DPM DE SEINE-MARITIME

Etat des lieux des occupations sur DPMn

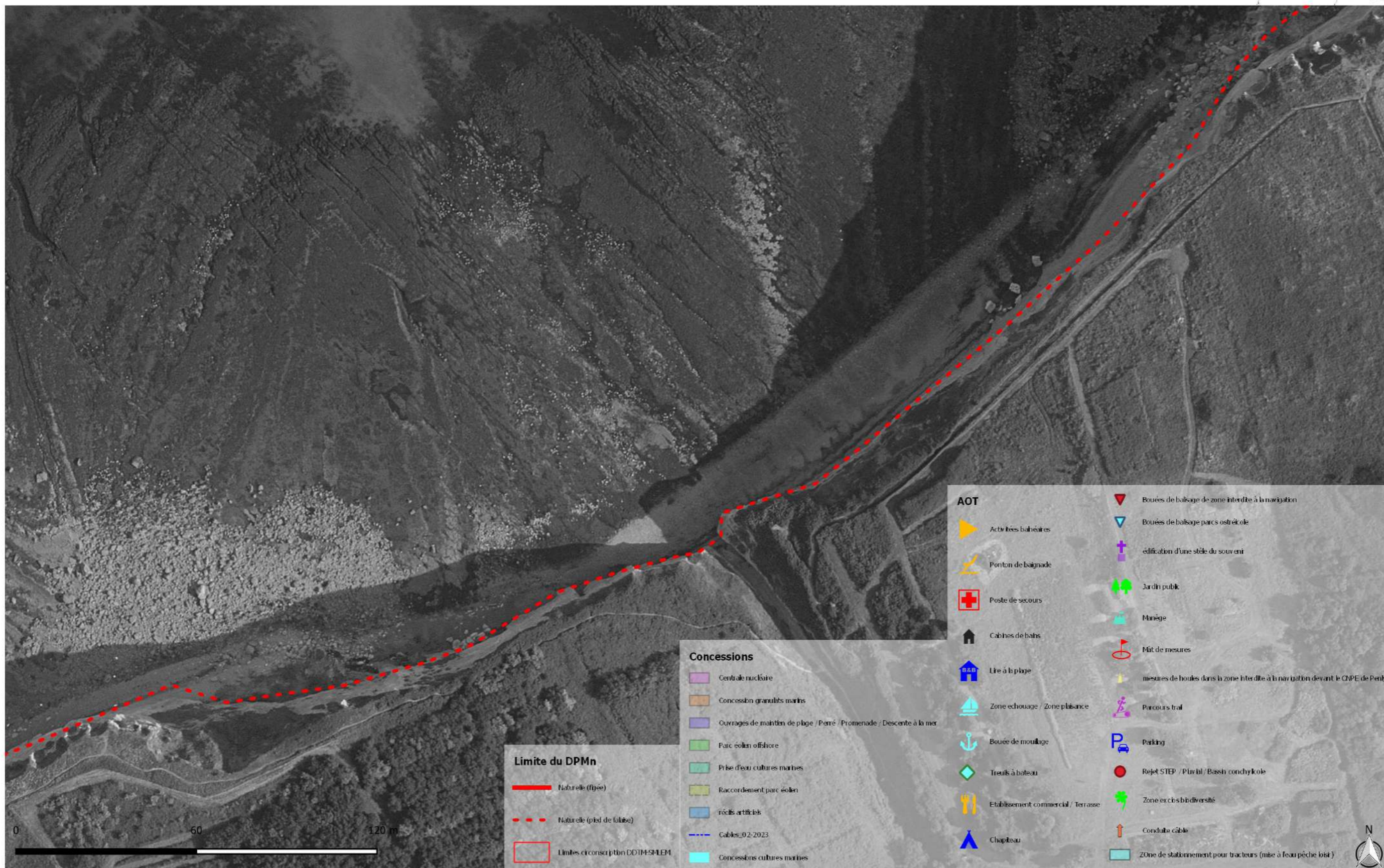
Valleuse de Vaucottes



STRATEGIE DE GESTION DU DPM DE SEINE-MARITIME

Etat des lieux des occupations sur DPMn

Valleuse d'Etigues

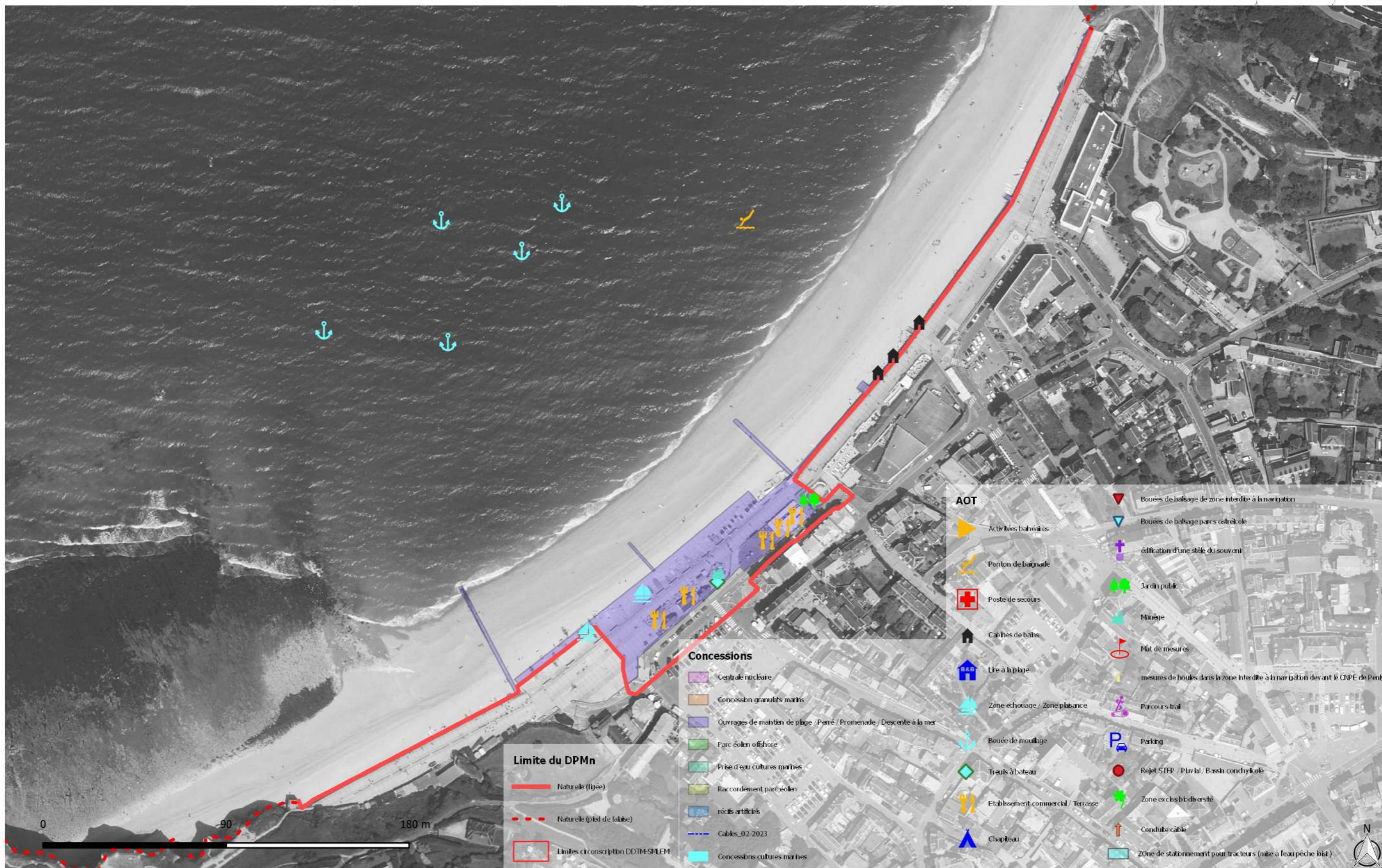


Ortho littorale V2 © IGN BD CARTO © CEREMA / © DDTM76 - Service Mer et littoral / Guillaume PANU (10-2017)

STRATEGIE DE GESTION DU DPM DE SEINE-MARITIME

Etat des lieux des occupations sur DPMn

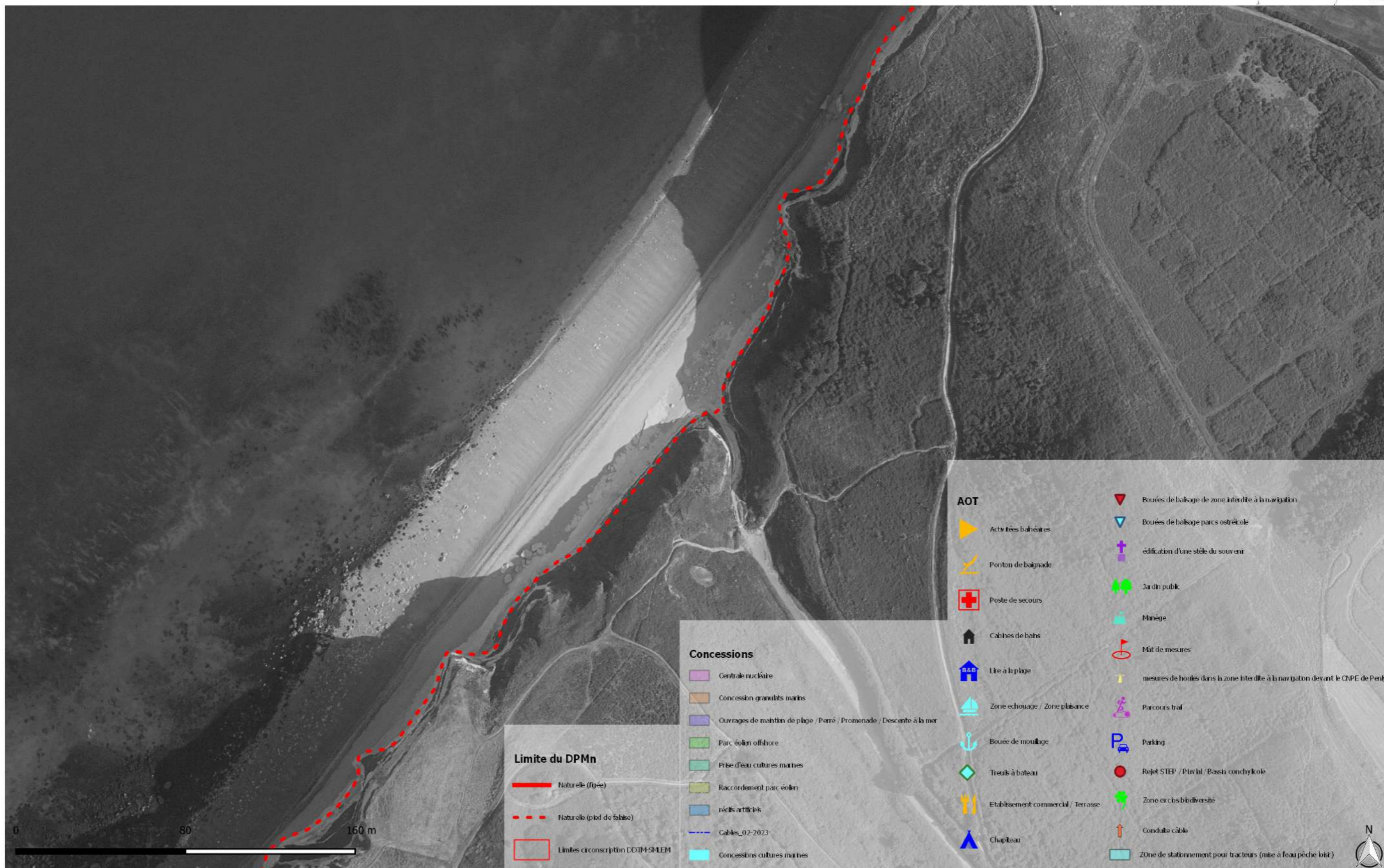
Etretat



STRATEGIE DE GESTION DU DPM DE SEINE-MARITIME

Etat des lieux des occupations sur DPMn

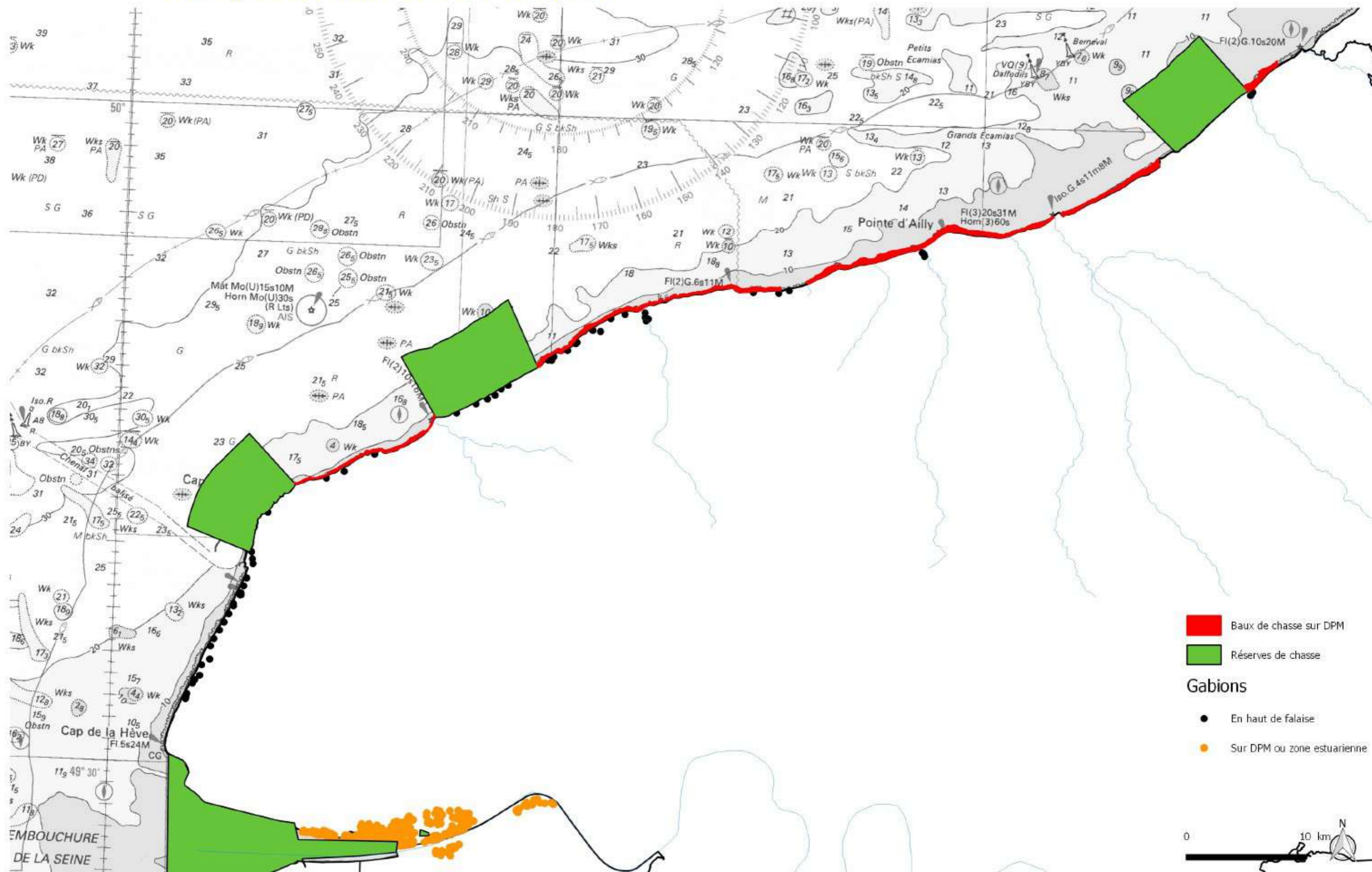
Valleuse d'Antifer



Ortho littorale V2 © IGN BD CARTO © CEREMA / © DDIM76 - Service Mer et littoral / Guillaume PAN / 10-2017

STRATEGIE DE GESTION DU DPM DE SEINE-MARITIME

Pratique de la chasse sur le littoral



- Baux de chasse sur DPM
- Réserves de chasse
- Gabions**
- En haut de falaise
- Sur DPM ou zone estuarienne



STRATEGIE DE GESTION DU DPM DE SEINE-MARITIME

Plaisance - capacité d'accueil

