

ANNEXE 1

Composition du comité de suivi de la ressource en eau

Administrations

Préfecture de la Région Normandie – Préfecture du Département de Seine-Maritime :

- Service interministériel régional des affaires civiles et économiques de défense et de la protection civile - *SIRACED – PC*
- Direction de la coordination des politiques publiques et de l'appui territorial
- Service communication

Sous - Préfecture de Dieppe

Sous - Préfecture du Havre

Délégation Interservices de l'Eau et de la Nature (DISEN)

Agence Régionale de Santé (ARS)

Direction Départementale de la Protection des Populations (DDPP)

Direction Régionale de l'Environnement, de l'Aménagement et du Logement (DREAL)

Délégation régionale académique à la jeunesse, à l'engagement et aux sports (DRAJES)

Direction Régionale de l'Alimentation, de l'Agriculture et de la Forêt (DRAAF)

Direction Départementale des Territoires et de la Mer (DDTM)

Service Départemental d'Incendie et de Secours (SDIS)

Établissements Publics

Agence de l'Eau Seine-Normandie

Office Français de la biodiversité

Bureau de Recherches Géologiques et Minières

Météo France

Chambre Régionale d'Agriculture

Chambre régionale de Commerce et d'Industrie de Normandie

Chambre départementale des Métiers et de l'Artisanat

Collectivités

Association Départementale des Maires de la Seine-Maritime

Conseil Régional de Normandie

Conseil Départemental de la Seine-Maritime

Syndicat des bassins versants Cailly-Aubette-Robec (SAGE des bassins versant du Cailly de l'Aubette et du Robec)

Communauté de communes Caux Seine Agglo (SAGE de la Vallée du Commerce)

Syndicat mixte d'aménagement, de gestion et de valorisation du bassin de la Bresle (SAGE de la Vallée de la Bresle)

Syndicat du bassin versant de l'Yères et de la Côte (SAGE de la Vallée de l'Yères)

Syndicat Mixte du Bassin Versant Austreberthe et Saffimbec (SAGE des 6 Vallées)

Syndicat Interdépartemental de l'Eau Seine-aval

Communauté urbaine Le Havre Seine Metropole

Métropole Rouen Normandie

Associations

France Nature Environnement Normandie

Fédération de Seine-Maritime pour la pêche et la protection du milieu aquatique

Association pour la promotion de l'aquaculture Normandie-Maine

Fédération française des associations syndicales autorisées de propriétaires riverains de rivières non domaniales

UFC Que Choisir

Comité régional de canoë kayak

Fédération départementale des chasseurs de la Seine-Maritime

Association pour la gestion des usages agricoles de l'eau en Seine-Maritime

Gestionnaires

Véolia

STGS

Suez

SAUR Normandie

Annexe 3

communes par zone d'alerte

Zone d'alerte n° 1

Code INSEE	Communes
76028	Aubéguimont
76035	Aumale
76058	Baromesnil
76059	Bazinval
76101	Blangy-sur-Bresle
76154	Campneuseville
76186	Conteville
76199	Criquiers
76233	Ellecourt
76252	Étalondes
76255	Eu
76333	Guerville
76344	Haudricourt
76363	Hodeng-au-Bosc
76372	Illois
76374	Incheville
76381	Landes-Vieilles-et-Neuves
76394	Longroy
76411	Marques
76422	Melleville
76435	Le Mesnil-Réaume
76438	Millebosc
76441	Monchaux-Soreng
76442	Monchy-sur-Eu
76460	Nesle-Normandeuse
76479	Nullemont
76500	Pierrecourt
76507	Ponts-et-Marais
76520	Réalcamp
76527	Richemont
76528	Rieux
76606	Morienne
76612	Saint-Martin-au-Bosc
76638	Saint-Pierre-en-Val
76644	Saint-Rémy-Boscrocourt
76711	Le Tréport
76739	Vieux-Rouen-sur-Bresle

Zone d'alerte n° 2

Code INSEE	Communes
76008	Ancourt
76029	Aubermesnil-aux-Érables
76042	Auvilliers
76049	Avesnes-en-Val
76052	Bailleul-Neuville
76053	Baillolet
76054	Bailly-en-Rivière
76071	Bellengreville
76122	Callengeville
76155	Canehan
76166	Le Caule-Sainte-Beuve
76175	Clais
76192	Criel-sur-Mer
76202	Croixdalle
76207	Cuverville-sur-Yères
76211	Dancourt
76220	Douvrend
76235	Envermeu
76257	Fallencourt
76262	Fesques
76265	Flamets-Frétils
76266	Flocques
76278	Foucarmont
76280	Fréauville
76286	Fresnoy-Folny
76320	Grandcourt
76323	Graval
76324	Grèges
76371	Les Ifs
76392	Londinières
76399	Lucy
76424	Ménonval
76454	Mortemer
76472	Notre-Dame-d'Aliermont
76511	Preuseville
76512	Puisenval
76523	Rétonval
76537	Ronchois
76553	Sainte-Agathe-d'Aliermont
76562	Saint-Aubin-le-Cauf
76567	Sainte-Beuve-en-Rivière
76584	Saint-Germain-sur-Eaulne
76590	Saint-Jacques-d'Aliermont
76598	Saint-Léger-aux-Bois
76618	Petit-Caux
76619	Saint-Martin-le-Gaillard
76624	Saint-Nicolas-d'Aliermont
76630	Saint-Ouen-sous-Bailly
76635	Saint-Pierre-des-Jonquières
76645	Saint-Riquier-en-Rivière
76665	Sauchay
76671	Sept-Meules
76677	Smermesnil
76703	Touffreville-sur-Eu
76724	Vatierville
76744	Villers-sous-Foucarmont
76745	Villy-sur-Yères
76749	Wanchy-Capval

Zone d'alerte n° 3

Code INSEE	Communes
76004	Ambrumesnil
76010	Ancretiéville-Saint-Victor
76018	Val-de-Saône
76019	Anneville-sur-Scie
76024	Ardouval
76026	Arques-la-Bataille
76030	Aubermesnil-Beaumais
76036	Auppegard
76047	Auzouville-sur-Saône
76051	Bacqueville-en-Caux
76062	Beaumont-le-Hareng
76063	Beauval-en-Caux
76070	Bellencombres
76072	Belleville-en-Caux
76075	Belmesnil
76085	Bertreville-Saint-Ouen
76086	Bertrimont
76096	Biville-la-Baignarde
76097	Biville-la-Rivière
76112	Le Bois-Robert
76119	Bosc-Bérenger
76120	Bosc-Bordel
76125	Bosc-le-Hard
76126	Bosc-Mesnil
76132	Bourdainville
76136	Brachy
76138	Bracquetuit
76139	Bradiancourt
76153	Calleville-les-Deux-Églises
76162	Le Catelier
76168	Les Cent-Acres
76170	La Chapelle-du-Bourgay
76173	La Chaussée
76184	Colmesnil-Manneville
76188	Cottévrard
76193	La Crique
76197	Criquetot-sur-Longueville
76200	Critot
76204	Cropus
76205	Crosville-sur-Scie
76214	Dénestanville
76217	Dieppe
76227	Ectot-l'Auber
76249	Étaimpuis

76274	La Fontelaye
76284	Fresnay-le-Long
76306	Gonnetot
76308	Gonneville-sur-Scie
76321	Les Grandes-Ventes
76328	Grigneuseville
76334	Gueures
76335	Gueutteville
76349	Hautot-sur-Mer
76356	Hermanville
76360	Heugleville-sur-Scie
76373	Imbleville
76379	Lamberville
76380	Lammerville
76383	Lestanville
76387	Lindebeuf
76389	Lintot-les-Bois
76395	Longueil
76397	Longueville-sur-Scie
76405	Manéhouville
76413	Martigny
76414	Martin-Église
76416	Mathonville
76417	Maucombe
76430	Mesnil-Follemprise
76445	Montérolier
76449	Montreuil-en-Caux
76458	Muchedent
76461	Neufbosc
76478	Notre-Dame-du-Parc
76482	Offranville
76485	Omonville
76492	Ouille-la-Rivière
76506	Pommeréval
76515	Quiberville
76519	Rainfreville
76532	Rocquemont
76538	Rosay
76545	Rouxmesnil-Bouteilles
76546	Royville
76549	Saâne-Saint-Just
76565	Saint-Aubin-sur-Scie
76570	Saint-Crespin
76572	Saint-Denis-d'Aclon
76574	Saint-Denis-sur-Scie
76577	Sainte-Foy
76582	Saint-Germain-d'Étables

76588	Saint-Hellier
76589	Saint-Honoré
76597	Saint-Laurent-en-Caux
76602	Saint-Maclou-de-Folleville
76604	Saint-Mards
76605	Sainte-Marguerite-sur-Mer
76621	Saint-Martin-Osmonville
76628	Saint-Ouen-du-Breuil
76629	Saint-Ouen-le-Mauger
76632	Saint-Pierre-Bénouville
76648	Saint-Saëns
76654	Saint-Vaast-du-Val
76656	Saint-Victor-l'Abbaye
76662	Sassetot-le-Malgardé
76667	Sauqueville
76690	Thil-Manneville
76694	Tocqueville-en-Caux
76697	Torcy-le-Grand
76698	Torcy-le-Petit
76699	Le Torp-Mesnil
76700	Tôtes
76707	Tourville-sur-Arques
76034	Val-de-Scie
76720	Varengeville-sur-Mer
76721	Varneville-Bretteville
76723	Vassonville
76733	Ventes-Saint-Rémy
76737	Vibeuf

Zone d'alerte n° 4

Code INSEE	Communes
76001	Allouville-Bellefosse
76002	Alvimare
76006	Amfreville-les-Champs
76009	Ancourteville-sur-Héricourt
76011	Ancretteville-sur-Mer
76012	Angerville-Bailleul
76013	Angerville-la-Martel
76015	Angiens
76016	Anglesqueville-la-Bras-Long
76021	Annouville-Vilmesnil
76023	Anvéville
76032	Auberville-la-Manuel
76040	Autigny
76050	Avremesnil
76055	Baons-le-Comte
76068	Bec-de-Mortagne
76076	Bénarville
76077	Bénesville
76082	Bernières
76083	Bertheauville
76084	Bertreville
76087	Berville-en-Caux
76091	Beuzeville-la-Guérand
76104	Blosseville
76115	Bolleville
76128	Bosville
76129	Boudeville
76133	Le Bourg-Dun
76134	Bourville
76140	Brametot
76144	Bretteville-Saint-Laurent
76151	Cailleville
76156	Canouville
76158	Canville-les-Deux-Églises
76159	Cany-Barville
76161	Carville-Pot-de-Fer
76172	La Chapelle-sur-Dun
76176	Clasville
76180	Cleuville
76181	Cléville
76182	Cliponville
76183	Colleville
76187	Contremoulins
76189	Crasville-la-Mallet
76190	Crasville-la-Rocquefort
76195	Criquetot-le-Mauconduit
76198	Criquetot-sur-Ouville
76213	Daubeuf-Serville
76219	Doudeville
76221	Drosay
76225	Écretteville-lès-Baons
76226	Écretteville-sur-Mer

76228	Ectot-lès-Baons
76232	Életot
76236	Envronville
76241	Ermenouville
76251	Étalleville
76253	Étoutteville
76259	Fécamp
76272	Fontaine-le-Dun
76279	Foucart
76293	Fultot
76294	La Gaillarde
76298	Ganzeville
76299	Gerponville
76309	Gonzeville
76315	Grainville-la-Teinturière
76325	Grémonville
76327	Greuville
76330	Gruchet-Saint-Siméon
76336	Gueutteville-les-Grès
76339	Le Hanouard
76340	Harcanville
76342	Hattenville
76346	Hautot-l'Auvray
76347	Hautot-le-Vatois
76348	Hautot-Saint-Sulpice
76041	Les Hauts-de-Caux
76353	Héberville
76355	Héricourt-en-Caux
76365	Houdetot
76375	Ingouville
76386	Limpiville
76400	Luneray
76403	Malleville-les-Grès
76407	Manneville-ès-Plains
76428	Le Mesnil-Durdent
76467	Néville
76470	Normanville
76480	Ocqueville
76483	Oherville
76488	Ouainville
76490	Ourville-en-Caux
76491	Ouille-l'Abbaye
76493	Paluel
76504	Pleine-Sève
76510	Prétot-Vicquemare
76518	Raffetot
76524	Reuville
76529	Riville
76530	Robertot
76531	Rocquefort
76542	Routes
76543	Rouville
76564	Saint-Aubin-sur-Mer
76569	Sainte-Colombe
76587	Sainte-Hélène-Bondeville
76603	Saint-Maclou-la-Brière

76613	Saint-Martin-aux-Buneaux
76637	Saint-Pierre-en-Port
76641	Saint-Pierre-le-Vieux
76642	Saint-Pierre-le-Viger
76646	Saint-Riquier-ès-Plains
76651	Saint-Sylvain
76653	Saint-Vaast-Dieppedalle
76655	Saint-Valery-en-Caux
76663	Sassetot-le-Mauconduit
76664	Sasseville
76670	Senneville-sur-Fécamp
76679	Sommesnil
76680	Sorquainville
76683	Sotteville-sur-Mer
76258	Terres-de-Caux
76685	Thérouldeville
76686	Theuville-aux-Maillots
76688	Thiergeville
76689	Thiétreville
76692	Thiouville
76695	Tocqueville-les-Murs
76706	Tourville-les-Ifs
76708	Toussaint
76710	Trémauville
76715	Trouville
76718	Valliquerville
76719	Valmont
76730	Veauville-lès-Quelles
76731	Vénestanville
76732	Butot-Vénesville
76735	Veules-les-Roses
76736	Veulettes-sur-Mer
76746	Vinnemerville
76748	Vittefleur
76751	Yébleron
76752	Yerville
76755	Ypreville-Biville
76757	Yvecrique

Zone d'alerte n° 5

Code INSEE	Communes
76014	Angerville-l'Orcher
76017	Anglesqueville-l'Esneval
76033	Auberville-la-Renault
76064	Beaurepaire
76079	Bénouville
76090	Beuzeville-la-Grenier
76092	Beuzevillette
76114	Bolbec
76117	Bordeaux-Saint-Clair
76118	Bornambusc
76141	Bréauté
76143	Bretteville-du-Grand-Caux
76167	Cauville-sur-Mer
76169	La Cerlangue
76194	Criquebeuf-en-Caux
76196	Criquetot-l'Esneval
76206	Cuverville
76224	Écrainville
76238	Épouville
76239	Épretot
76240	Épreville
76250	Étainhus
76254	Étretat
76268	Fongueusemare
76270	Fontaine-la-Mallet
76275	Fontenay
76281	La Frénaye
76291	Froberville
76296	Gainneville
76300	Gerville
76302	Goderville
76303	Gommerville
76304	Gonfreville-Caillot
76305	Gonfreville-l'Orcher
76307	Gonneville-la-Mallet
76314	Graimbouville
76317	Grainville-Ymauville
76329	Gruchet-le-Valasse
76341	Harfleur
76351	Le Havre
76357	Hermeville
76361	Heuqueville
76368	Houquetot
76382	Lanquetot
76384	Lillebonne
76388	Lintot
76390	Les Loges
76404	Manéglise
76406	Maniquerville
76408	Manneville-la-Goupil
76409	Mannevillette
76421	Mélamare

76425	Mentheville
76439	Mirville
76447	Montivilliers
76468	Nointot
76471	Norville
76477	Notre-Dame-du-Bec
76481	Octeville-sur-Mer
76489	Oudalle
76494	Parc-d'Anxtot
76499	Petiville
76501	Pierrefiques
76508	La Poterie-Cap-d'Antifer
76476	Port-Jérôme-sur-Seine
76522	La Remuée
76533	Rogerville
76534	Rolleville
76551	Sainneville
76552	Sainte-Adresse
76556	Saint-Antoine-la-Forêt
76563	Saint-Aubin-Routot
76576	Saint-Eustache-la-Forêt
76586	Saint-Gilles-de-la-Neuville
76592	Saint-Jean-de-Folleville
76593	Saint-Jean-de-la-Neuville
76595	Saint-Jouin-Bruneval
76596	Saint-Laurent-de-Brèvedent
76600	Saint-Léonard
76609	Sainte-Marie-au-Bosc
76615	Saint-Martin-du-Bec
76616	Saint-Martin-du-Manoir
76622	Saint-Maurice-d'Étellan
76627	Saint-Nicolas-de-la-Taille
76647	Saint-Romain-de-Colbosc
76650	Saint-Sauveur-d'Émalleville
76657	Saint-Vigor-d'Ymonville
76658	Saint-Vincent-Cramesnil
76660	Sandouville
76669	Saussezemare-en-Caux
76684	Tancarville
76693	Le Tilleul
76712	La Trinité-du-Mont
76714	Les Trois-Pierres
76716	Turretot
76725	Vattetot-sous-Beaumont
76726	Vattetot-sur-Mer
76734	Vergetot
76741	Villainville
76747	Virville
76754	Yport

Zone d'alerte n° 6

Code INSEE	Communes
76020	Anneville-Ambourville
76022	Anquetierville
76043	Auzebosc
76045	Auzouville-l'Esneval
76056	Bardouville
76057	Barentin
76088	Berville-sur-Seine
76099	Blacqueville
76110	Bois-Himont
76135	Bouville
76149	Butot
76160	Carville-la-Folletière
76164	Rives-en-Seine
76174	Cideville
76203	Croix-Mare
76222	Duclair
76223	Écalles-Alix
76234	Émanville
76237	Épinay-sur-Duclair
76264	Flamanville
76287	Fresquiennes
76311	Goupillières
76318	Grand-Camp
76354	Hénouville
76362	Heurteauville
76370	Hugleville-en-Caux
76378	Jumièges
76385	Limésy
76398	Louvetot
76401	Arelaune-en-Seine
76418	Maulévrier-Sainte-Gertrude
76419	Mauny
76433	Mesnil-Panneville
76436	Le Mesnil-sous-Jumièges
76456	Motteville
76473	Notre-Dame-de-Bliquetuit
76495	Pavilly
76503	Pissy-Pôville
76541	Roumare
76557	Saint-Arnoult
76559	Saint-Aubin-de-Crétot
76566	Sainte-Austreberthe
76568	Saint-Clair-sur-les-Monts

76585	Saint-Gilles-de-Crétot
76608	Sainte-Marguerite-sur-Duclair
76610	Sainte-Marie-des-Champs
76611	Saint-Martin-aux-Arbres
76614	Saint-Martin-de-Boscherville
76289	Saint Martin de l'If
76626	Saint-Nicolas-de-la-Haie
76631	Saint-Paër
76636	Saint-Pierre-de-Varengueville
76668	Saussay
76675	Sierville
76702	Touffreville-la-Corbeline
76709	Le Trait
76727	Vatteville-la-Rue
76728	La Vaupalière
76743	Villers-Écalles
76750	Yainville
76758	Yvetot
76759	Yville-sur-Seine

Zone d'alerte n° 7

Code INSEE	Communes
76005	Amfreville-la-Mi-Voie
76007	Anceaumeville
76038	Authieux-Ratiéville
76039	Les Authieux-sur-le-Port-Saint-Ouen
76066	Beautot
76069	Belbeuf
76095	Bihorel
76103	Bonsecours
76105	Le Bocasse
76106	Bois-d'Ennebourg
76108	Bois-Guillaume
76111	Bois-l'Évêque
76116	Boos
76123	Bosc-Guérard-Saint-Adrien
76131	La Bouille
76152	Cailly
76157	Canteleu
76165	Caudebec-lès-Elbeuf
76177	Claville-Motteville
76178	Cléon
76179	Clères
76212	Darnétal
76216	Déville-lès-Rouen
76231	Elbeuf
76245	Eslettes
76247	Esteville
76271	Fontaine-le-Bourg
76273	Fontaine-sous-Préaux
76282	Freneuse
76290	Frichemesnil
76313	Gouy
76319	Grand-Couronne
76322	Le Grand-Quevilly
76331	Grugny
76350	Hautot-sur-Seine
76366	Le Houlme
76367	Houpeville
76369	La Houssaye-Béranger
76377	Isneauville
76391	La Londe
76402	Malaunay
76410	Maromme
76429	Le Mesnil-Esnard

76434	Mesnil-Raoul
76443	Mont-Cauvaire
76446	Montigny
76448	Montmain
76451	Mont-Saint-Aignan
76452	Montville
76457	Moulineaux
76464	La Neuville-Chant-d'Oisel
76474	Notre-Dame-de-Bondeville
76475	Franqueville-Saint-Pierre
76484	Oissel
76486	Orival
76497	Petit-Couronne
76498	Le Petit-Quevilly
76509	Préaux
76513	Quevillon
76514	Quévreville-la-Poterie
76517	Quincampoix
76536	Roncherolles-sur-le-Vivier
76540	Rouen
76547	La Rue-Saint-Pierre
76550	Sahurs
76555	Saint-André-sur-Cailly
76558	Saint-Aubin-Celloville
76560	Saint-Aubin-Épinay
76561	Saint-Aubin-lès-Elbeuf
76575	Saint-Étienne-du-Rouvray
76580	Saint-Georges-sur-Fontaine
76583	Saint-Germain-sous-Cailly
76591	Saint-Jacques-sur-Darnétal
76594	Saint-Jean-du-Cardonnay
76599	Saint-Léger-du-Bourg-Denis
76617	Saint-Martin-du-Vivier
76634	Saint-Pierre-de-Manneville
76640	Saint-Pierre-lès-Elbeuf
76673	Servaville-Salmonville
76681	Sotteville-lès-Rouen
76682	Sotteville-sous-le-Val
76705	Tourville-la-Rivière
76717	Val-de-la-Haye
76740	La Vieux-Rue
76753	Ymare
76756	Yquebeuf

Zone d'alerte n° 8

Code INSEE	Communes
76046	Auzouville-sur-Ry
76067	Beauvoir-en-Lyons
76094	Bierville
76100	Blainville-Crevon
76107	Bois-Guilbert
76109	Bois-Hérault
76113	Boissay
76121	Bosc-Édeline
76146	Buchy
76163	Catenay
76171	La Chapelle-Saint-Ouen
76201	Croisy-sur-Andelle
76230	Elbeuf-sur-Andelle
76243	Ernemont-sur-Buchy
76263	La Feuillie
76285	Fresne-le-Plan
76316	Grainville-sur-Ry
76352	La Haye
76358	Le Héron
76359	Héronnelles
76396	Longuerue
76412	Martainville-Épreville
76453	Morgny-la-Pommeraye
76455	Morville-sur-Andelle
76469	Nolléval
76502	Pierreval
76521	Rebets
76548	Ry
76554	Saint-Aignan-sur-Ry
76571	Sainte-Croix-sur-Buchy
76573	Saint-Denis-le-Thibault
76581	Saint-Germain-des-Essourts
76601	Saint-Lucien
76738	Vieux-Manoir

Zone d'alerte n° 9

Code INSEE	Communes
76093	Bézancourt
76124	Bosc-Hyons
76450	Montroty
76463	Neuf-Marché

Zone d'alerte n° 10

Code INSEE	Communes
76025	Argueil
76048	Avesnes-en-Bray
76060	Beaubec-la-Rosière
76065	Beaussault
76074	La Bellière
76130	Bouelles
76142	Brémontier-Merval
76147	Bully
76148	Bures-en-Bray
76185	Compainville
76208	Cuy-Saint-Fiacre
76210	Dampierre-Saint-Nicolas
76209	Dampierre-en-Bray
76218	Doudeauville
76229	Elbeuf-en-Bray
76242	Ernemont-la-Villette
76244	Esclavelles
76260	Ferrières-en-Bray
76269	Fontaine-en-Bray
76276	Forges-les-Eaux
76283	Fresles
76288	Freulleville
76292	Fry
76295	Gaillefontaine
76297	Gancourt-Saint-Étienne
76312	Gournay-en-Bray
76332	Grumesnil
76343	Haucourt
76345	Haussez
76364	Hodeng-Hodenger
76261	La Ferté-Saint-Samson
76338	La Hallotière
76431	Le Mesnil-Lieubray
76691	Le Thil-Riberpré
76393	Longmesnil
76415	Massy
76420	Mauquenchy
76432	Mesnil-Mauger
76427	Mesnières-en-Bray
76437	Meulers
76440	Molagnies
76423	Ménerval
76426	Mésangueville

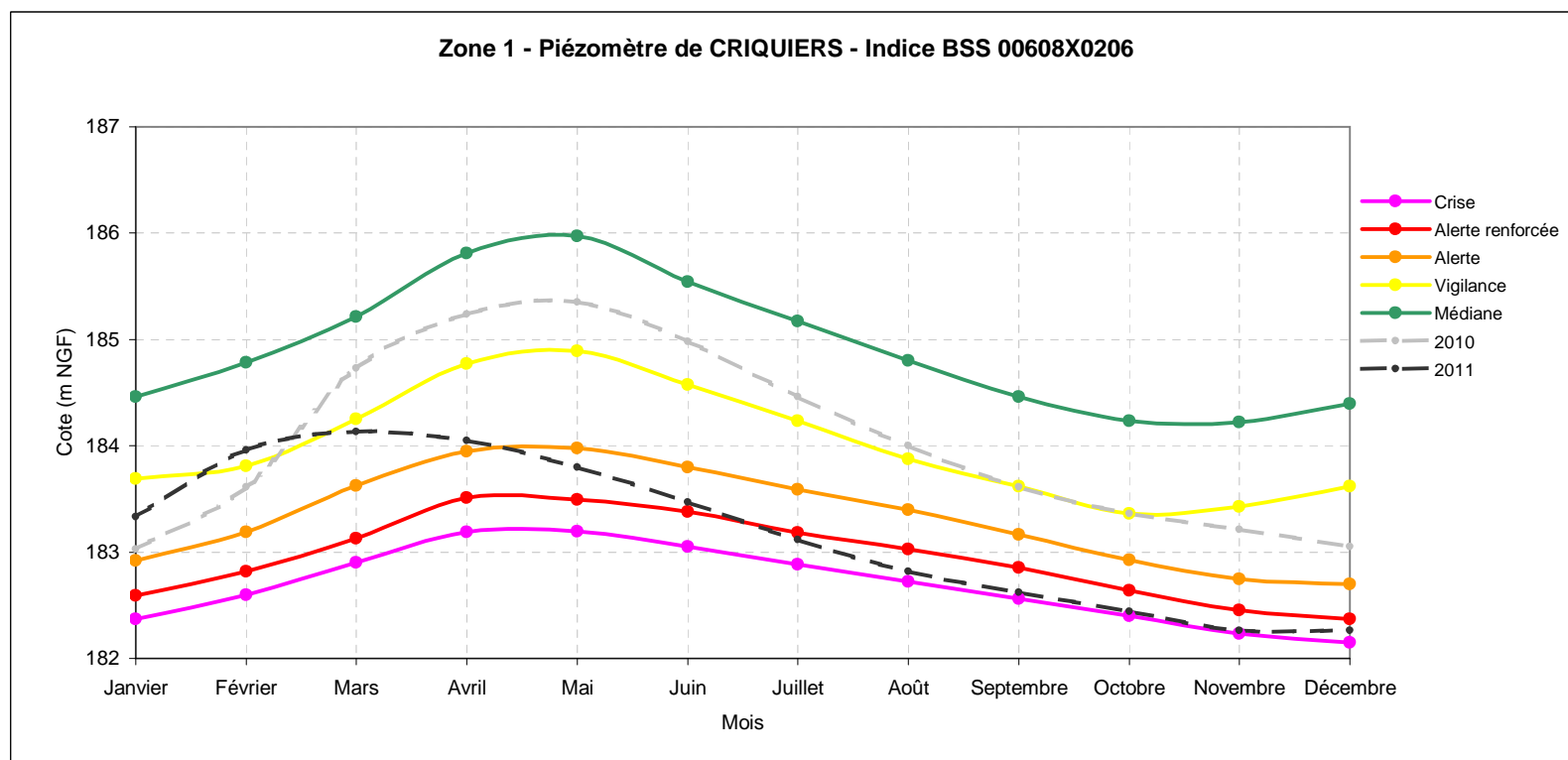
76459	Nesle-Hodeng
76462	Neufchâtel-en-Bray
76465	Neuville-Ferrières
76487	Osmoy-Saint-Valery
76505	Pommereux
76516	Quièvre-court
76526	Ricarville-du-Val
76535	Roncherolles-en-Bray
76544	Rouvray-Catillon
76620	Saint-Martin-l'Hortier
76623	Saint-Michel-d'Halescourt
76649	Saint-Saire
76652	Saint-Vaast-d'Équieville
76578	Sainte-Geneviève
76666	Saumont-la-Poterie
76672	Serqueux
76676	Sigy-en-Bray
76678	Sommery

ANNEXE 4

Seuils pour le suivi piézométrique des hauteurs de nappe

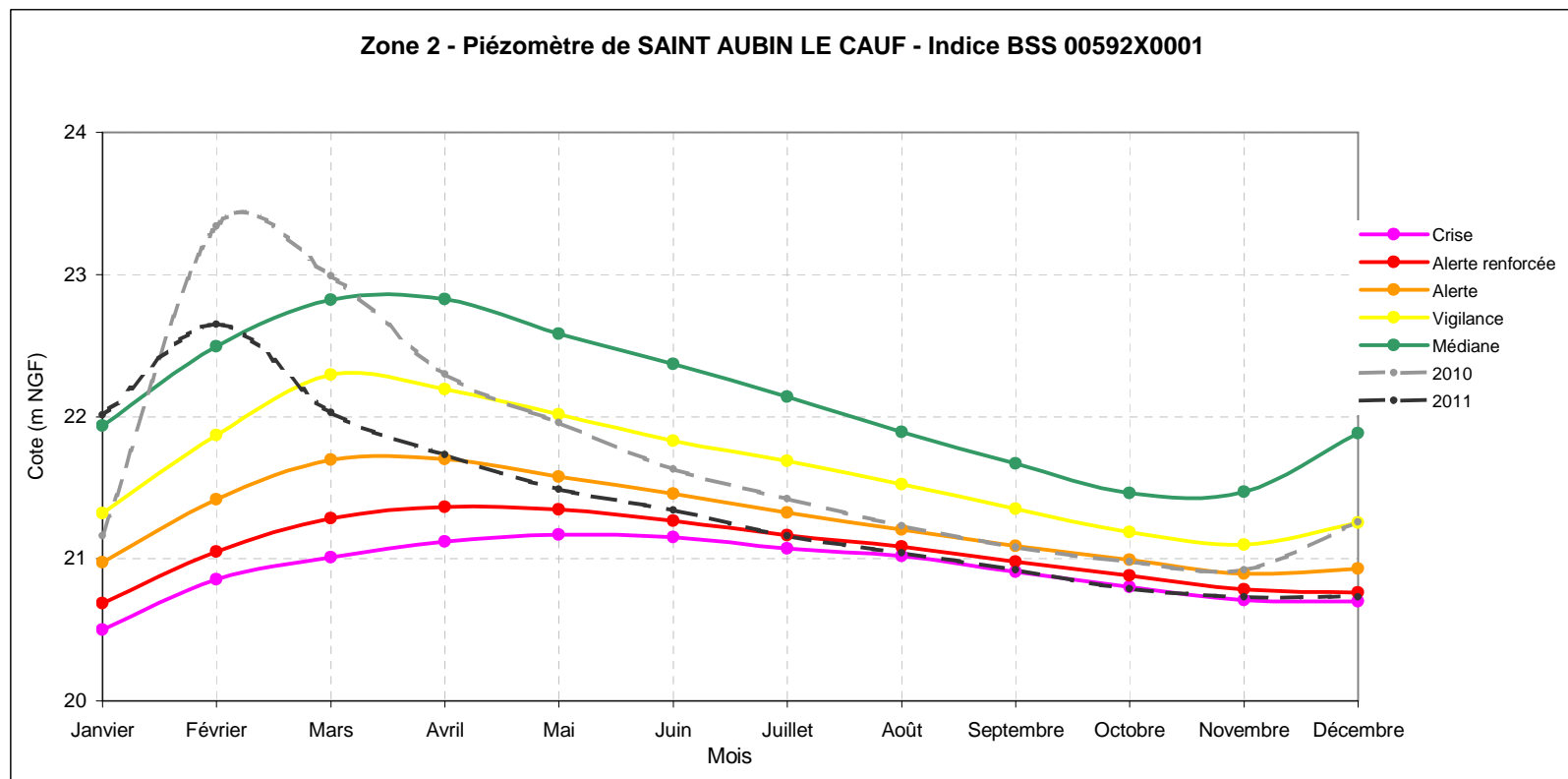
Zone 1 CRIQUIERS 00608X0206

	Médiane Hauteur (m NGF)	Vigilance Hauteur (m NGF)	Alerte Hauteur (m NGF)	Alerte renforcée Hauteur (m NGF)	Crise Hauteur (m NGF)	2010	2011	2012
Janvier	184,46	183,69	182,92	182,59	182,37	183,03	183,33	184,06
Février	184,78	183,81	183,19	182,82	182,60	183,61	183,96	
Mars	185,21	184,25	183,63	183,13	182,90	184,73	184,13	
Avril	185,81	184,77	183,95	183,51	183,19	185,24	184,05	
Mai	185,97	184,89	183,98	183,49	183,20	185,35	183,8	
Juin	185,54	184,58	183,80	183,38	183,05	184,98	183,47	
Juillet	185,17	184,24	183,59	183,18	182,88	184,46	183,12	
Août	184,80	183,88	183,40	183,02	182,72	184	182,82	
Septembre	184,46	183,62	183,16	182,85	182,56	183,61	182,62	
Octobre	184,23	183,36	182,93	182,64	182,40	183,36	182,44	
Novembre	184,22	183,43	182,75	182,45	182,23	183,21	182,26	
Décembre	184,39	183,62	182,70	182,37	182,15	183,05	182,26	



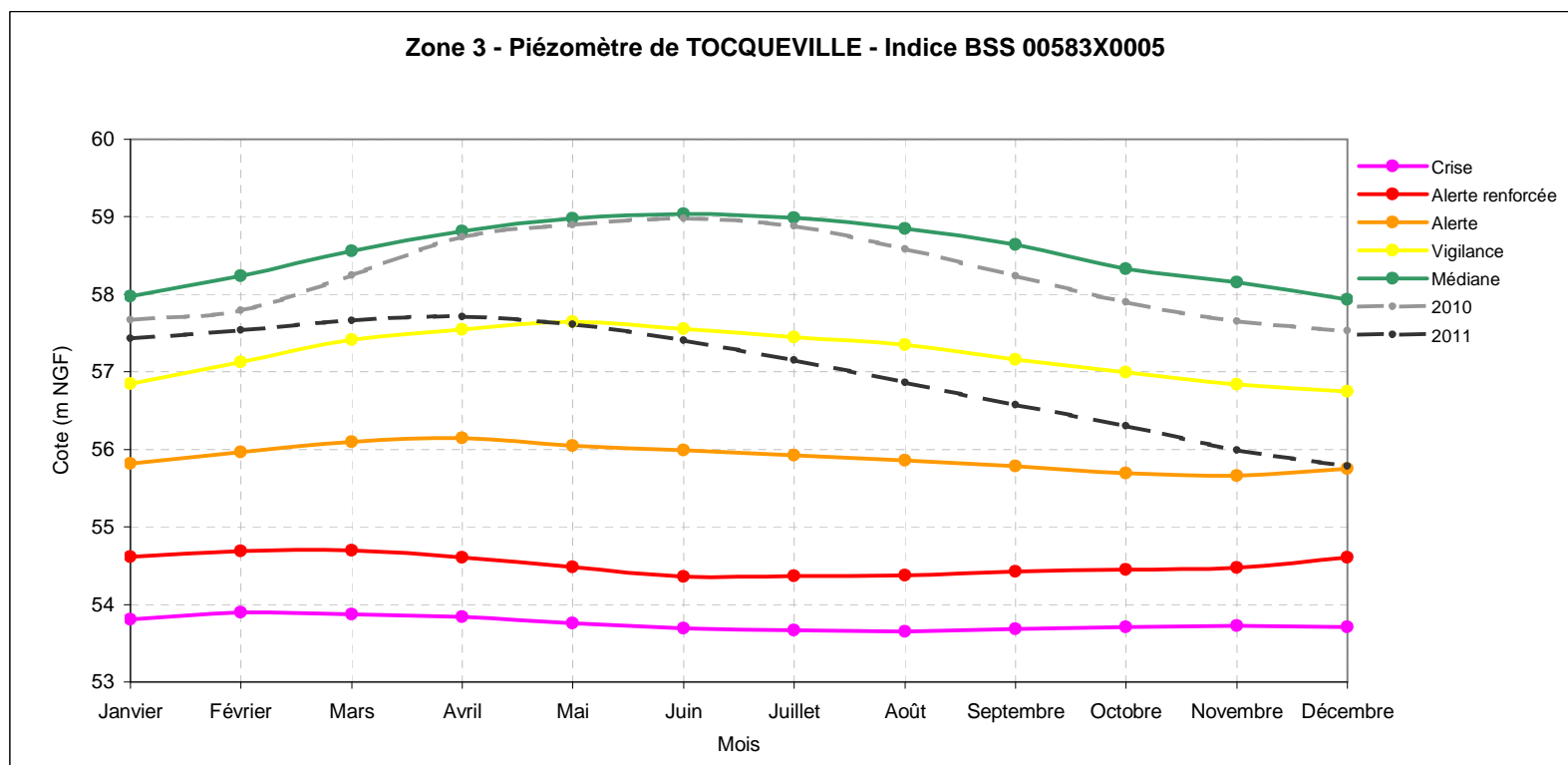
Zone 2 SAINT AUBIN LE CAUF 00592X0001

	Médiane Hauteur (m NGF)	Vigilance Hauteur (m NGF)	Alerte Hauteur (m NGF)	Alerte renforcée Hauteur (m NGF)	Crise Hauteur (m NGF)	2010	2011	2012
Janvier	21,93	21,32	20,97	20,68	20,50	21,16	22,01	22,74
Février	22,49	21,87	21,42	21,05	20,85	23,34	22,65	
Mars	22,82	22,29	21,69	21,29	21,01	22,99	22,03	
Avril	22,82	22,19	21,70	21,36	21,12	22,3	21,73	
Mai	22,58	22,01	21,58	21,35	21,17	21,96	21,49	
Juin	22,37	21,83	21,46	21,27	21,15	21,63	21,34	
Juillet	22,14	21,69	21,32	21,17	21,07	21,42	21,16	
Août	21,89	21,52	21,20	21,09	21,02	21,23	21,04	
Septembre	21,67	21,35	21,09	20,98	20,91	21,08	20,92	
Octobre	21,46	21,18	20,99	20,88	20,80	20,98	20,79	
Novembre	21,47	21,10	20,89	20,78	20,71	20,92	20,73	
Décembre	21,88	21,25	20,93	20,76	20,70	21,26	20,73	



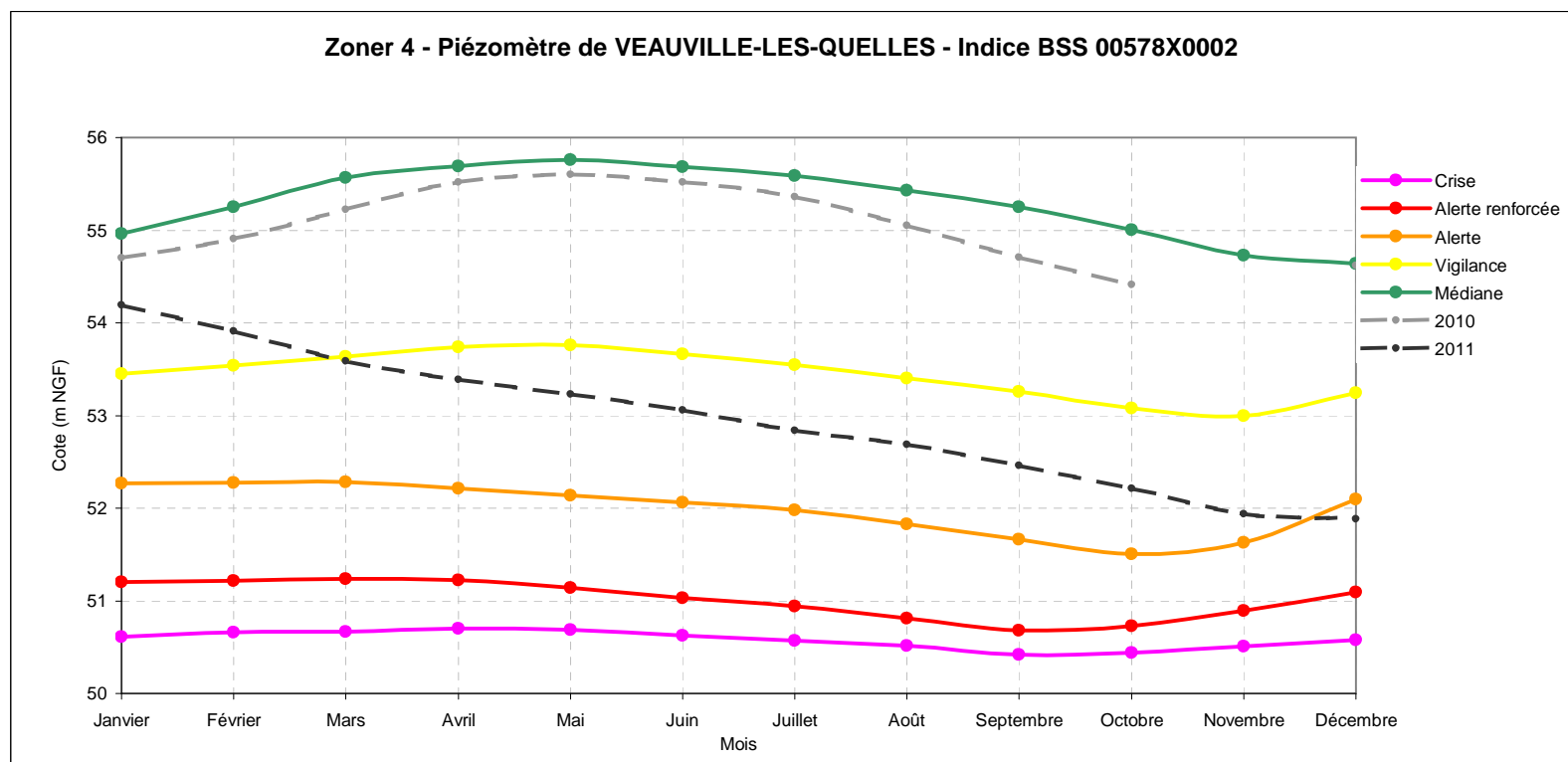
Zone 3 TOCQUEVILLE 00583X0005

	Médiane Hauteur (m NGF)	Vigilance Hauteur (m NGF)	Alerte Hauteur (m NGF)	Alerte renforcée Hauteur (m NGF)	Crise Hauteur (m NGF)	2010	2011	2012
Janvier	57,97	56,85	55,82	54,62	53,81	57,67	57,43	56,09
Février	58,24	57,12	55,96	54,69	53,90	57,79	57,54	
Mars	58,56	57,41	56,10	54,70	53,87	58,25	57,66	
Avril	58,82	57,54	56,15	54,61	53,84	58,74	57,71	
Mai	58,98	57,65	56,04	54,48	53,76	58,9	57,61	
Juin	59,04	57,56	55,99	54,36	53,69	58,98	57,41	
Juillet	58,98	57,45	55,92	54,37	53,66	58,88	57,15	
Août	58,84	57,35	55,86	54,37	53,65	58,58	56,86	
Septembre	58,64	57,16	55,79	54,42	53,68	58,24	56,57	
Octobre	58,33	56,99	55,70	54,45	53,71	57,9	56,3	
Novembre	58,16	56,83	55,66	54,47	53,72	57,65	55,99	
Décembre	57,93	56,75	55,75	54,60	53,71	57,53	55,78	



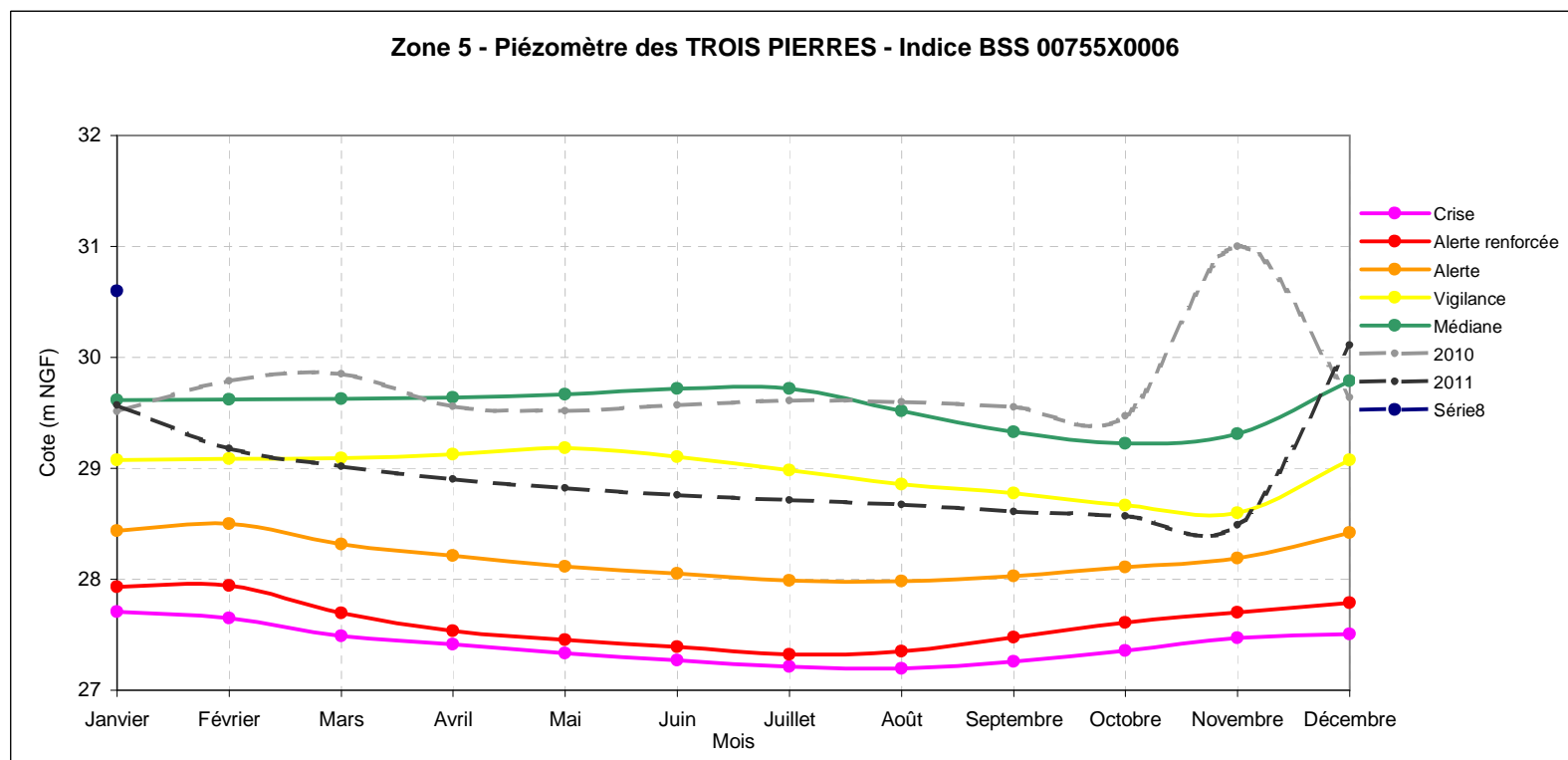
Zone 4 VEAUVILLE-LES-QUELLES 00578X0002

	Médiane Hauteur (m NGF)	Vigilance Hauteur (m NGF)	Alerte Hauteur (m NGF)	Alerte renforcée Hauteur (m NGF)	Crise Hauteur (m NGF)	2010	2011	2012
Janvier	54,96	53,45	52,27	51,20	50,61	54,7	54,19	53,19
Février	55,25	53,54	52,28	51,22	50,66	54,91	53,91	
Mars	55,57	53,64	52,28	51,24	50,67	55,22	53,59	
Avril	55,69	53,74	52,21	51,22	50,70	55,52	53,39	
Mai	55,76	53,76	52,14	51,14	50,69	55,6	53,23	
Juin	55,68	53,66	52,06	51,03	50,63	55,52	53,06	
Juillet	55,59	53,55	51,98	50,94	50,57	55,36	52,84	
Août	55,43	53,40	51,83	50,81	50,52	55,05	52,69	
Septembre	55,25	53,26	51,67	50,68	50,42	54,71	52,46	
Octobre	55,01	53,08	51,50	50,73	50,44	54,41	52,21	
Novembre	54,73	53,00	51,63	50,89	50,51		51,94	
Décembre	54,64	53,24	52,09	51,09	50,58	54,62	51,88	



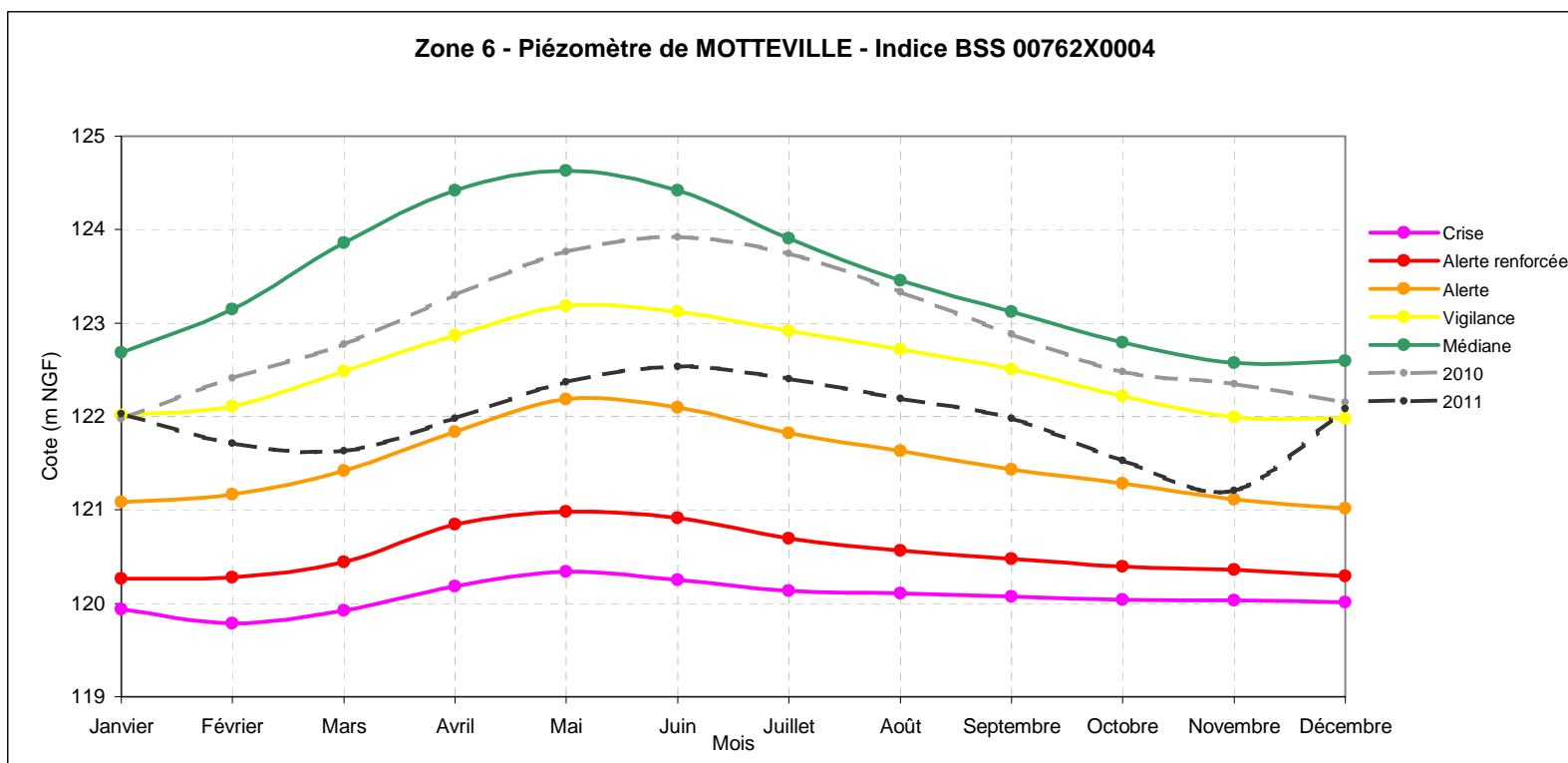
Zone 5 TROIS PIERRES 00755X0006

	Médiane Hauteur (m NGF)	Vigilance Hauteur (m NGF)	Alerte Hauteur (m NGF)	Alerte renforcée Hauteur (m NGF)	Crise Hauteur (m NGF)	2010	2011	2012
Janvier	29,61	29,07	28,44	27,93	27,71	29,51	29,57	30,6
Février	29,62	29,08	28,50	27,94	27,65	29,79	29,18	
Mars	29,62	29,09	28,32	27,70	27,49	29,85	29,02	
Avril	29,64	29,13	28,21	27,54	27,41	29,56	28,9	
Mai	29,67	29,18	28,12	27,46	27,33	29,52	28,82	
Juin	29,72	29,10	28,05	27,39	27,27	29,57	28,76	
Juillet	29,72	28,98	27,99	27,32	27,21	29,61	28,71	
Août	29,52	28,86	27,98	27,35	27,20	29,6	28,67	
Septembre	29,33	28,77	28,03	27,47	27,26	29,55	28,61	
Octobre	29,22	28,66	28,11	27,61	27,36	29,47	28,57	
Novembre	29,31	28,60	28,19	27,70	27,47	31	28,49	
Décembre	29,78	29,08	28,42	27,79	27,51	29,64	30,11	



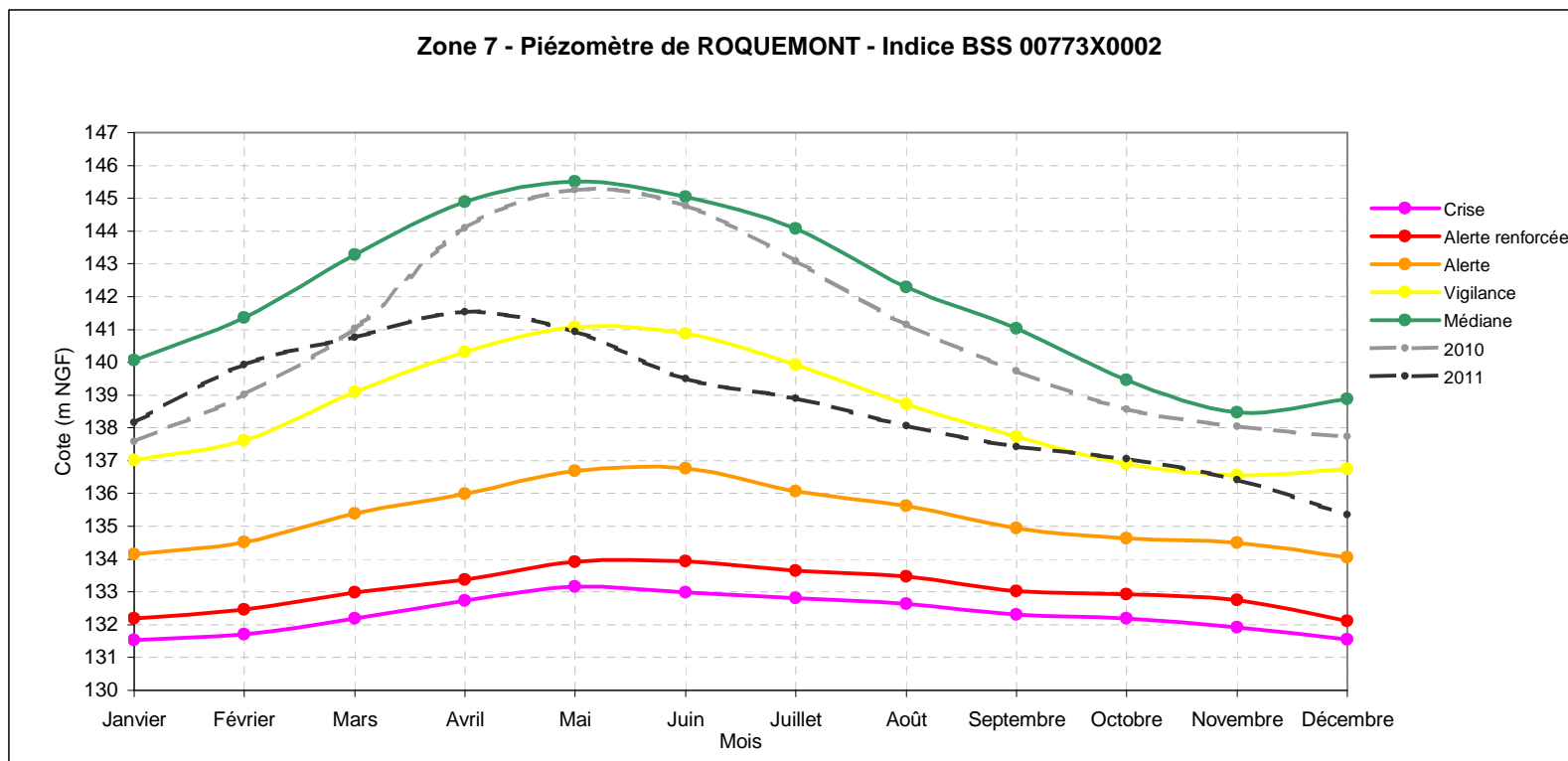
Zone 6 MOTTEVILLE 00762X0004

	Médiane Hauteur (m NGF)	Vigilance Hauteur (m NGF)	Alerte Hauteur (m NGF)	Alerte renforcée Hauteur (m NGF)	Crise Hauteur (m NGF)	2010	2011	2012
Janvier	122,69	122,01	121,08	120,26	119,94	121,97	122,03	122,93
Février	123,15	122,11	121,17	120,28	119,79	122,41	121,71	
Mars	123,86	122,49	121,42	120,44	119,93	122,77	121,63	
Avril	124,42	122,87	121,83	120,84	120,18	123,3	121,98	
Mai	124,63	123,18	122,18	120,98	120,34	123,76	122,37	
Juin	124,42	123,12	122,09	120,92	120,25	123,92	122,53	
Juillet	123,90	122,91	121,82	120,70	120,13	123,74	122,4	
Août	123,45	122,72	121,63	120,56	120,10	123,33	122,19	
Septembre	123,12	122,51	121,44	120,48	120,07	122,88	121,98	
Octobre	122,79	122,22	121,28	120,40	120,04	122,48	121,53	
Novembre	122,58	122,00	121,11	120,36	120,03	122,35	121,21	
Décembre	122,60	121,98	121,01	120,29	120,01	122,15	122,08	



Zone 7 ROCQUEMONT 00773X0002

	Médiane Hauteur (m NGF)	Vigilance Hauteur (m NGF)	Alerte Hauteur (m NGF)	Alerte renforcée Hauteur (m NGF)	Crise Hauteur (m NGF)	2010	2011	2012
Janvier	140,06	137,03	134,14	132,19	131,54	137,58	138,16	139,46
Février	141,35	137,62	134,52	132,46	131,71	139,02	139,93	
Mars	143,27	139,08	135,40	132,99	132,19	141,02	140,76	
Avril	144,89	140,31	135,99	133,37	132,73	144,09	141,53	
Mai	145,50	141,07	136,69	133,92	133,17	145,25	140,93	
Juin	145,04	140,87	136,76	133,94	132,99	144,77	139,49	
Juillet	144,07	139,93	136,06	133,65	132,82	143,09	138,89	
Août	142,28	138,73	135,63	133,47	132,63	141,14	138,07	
Septembre	141,02	137,73	134,93	133,03	132,30	139,74	137,43	
Octobre	139,46	136,90	134,64	132,94	132,18	138,56	137,06	
Novembre	138,48	136,55	134,50	132,76	131,93	138,05	136,42	
Décembre	138,87	136,75	134,04	132,12	131,55	137,74	135,35	



Zones 8 & 9 FARCEAUX 01252X0011

	Médiane Hauteur (m NGF)	Vigilance Hauteur (m NGF)	Alerte Hauteur (m NGF)	Alerte renforcée Hauteur (m NGF)	Crise Hauteur (m NGF)	2010	2011	2012
Janvier	100,74	98,45	97,29	96,74	96,58	98,12	98,16	97,06
Février	101,49	98,92	97,53	96,80	96,55	98,47	98,44	
Mars	102,37	99,57	97,94	96,98	96,59	99,63	98,65	
Avril	103,10	100,18	98,36	97,21	96,72	101,1	98,81	
Mai	103,52	100,57	98,61	97,27	96,66	101,62	98,73	
Juin	103,46	100,56	98,59	97,21	96,57	101,56	98,42	
Juillet	103,18	100,39	98,48	97,13	96,51	101,1	98,04	
Août	102,71	100,04	98,21	96,94	96,34	100,45	97,78	
Septembre	102,16	99,62	97,91	96,73	96,18	99,76	97,48	
Octobre	101,60	99,19	97,60	96,52	96,02	99,17	97,17	
Novembre	100,97	98,70	97,29	96,40	96,02	98,85	96,92	
Décembre	100,62	98,43	97,22	96,56	96,32	98,39	96,78	

