








 Direction Départementale des Territoires et de la Mer de la Seine-Maritime

**Bassins versants du CAILLY, de l'AUBETTE et du ROBEC**  
**Plan de Prévention des Risques d'Inondation**






**ZONAGE REGLEMENTAIRE**  
**Fresquiennes**

**Approuvé par arrêté préfectoral du 11 juillet 2022**



**Légende**

-  Limite de la zone d'étude
-  Limite administrative des communes
-  Contour des parcelles cadastrales
-  Bâtements
-  Voie ferrée
-  Tronçon cours d'eau
-  Cours d'eau non permanent (source BRGM)
-  Cours d'eau enterré

**Zonage Réglementaire (se reporter au règlement de la zone correspondante)**


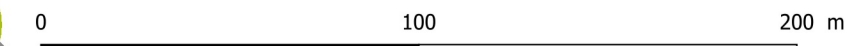
-  Zone Bleu clair
-  Zone Bleu foncé
-  Zone Rouge
-  Zone de vigilance
-  Zone hachurée violette (remontée de nappe phréatique)

**Cotes de référence (chapitre 1.4.9 du règlement)**

-  Application réglementaire de la cote de référence ruissellement (1.4.9.2)
-  En l'absence de tramage, application de la cote de référence débordement (1.4.9.1). Dans ce cas, se reporter aux cartes de zonage réglementaire "Planches vallée - Cotes de référence"



Echelle: 1/2000 (Format A1)

©IGN BD PARCELLAIRE 2017  
 ©IGN SCAN25  
 ©BD TOPO 2022