






 Direction départementale des territoires et de la mer de la Seine-Maritime

Bassin versant de la SAANE et de la VIENNE
 Plan de Prévention des Risques Littoraux et d'Inondation




ZONAGE D'ALEA INONDATION
Commune de Sassetot-le-Malgardé




Legende

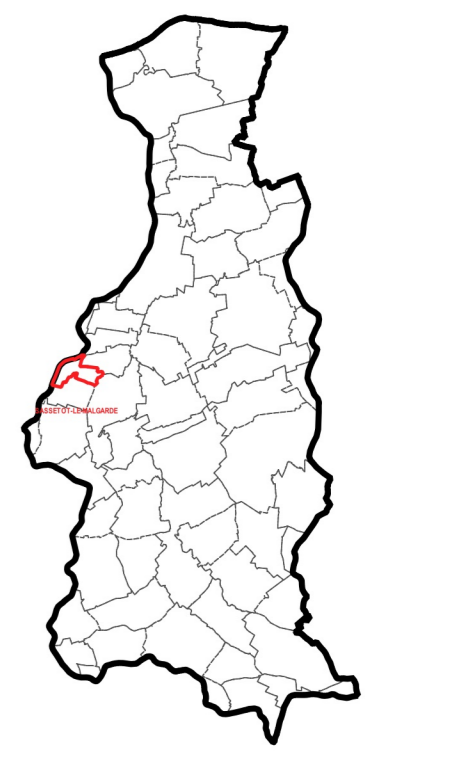
Cadastre


-  Limite zone d'étude
-  Limite administrative des communes
-  Bâtements
-  Contour des parcelles cadastrales
-  Tronçon cours d'eau
-  Voie ferrée

Zonage d'aléa pour un événement centenal

-  Fable
-  Moyen
-  Fort

 Profil et cote de crue centennial (m NGF)
 Enprise aléa ruissellement
 Alea remaniée nappe



Echelle : 1/ 3000 (Format A0)
 100 200 m