












ZONAGE D'ALEA INONDATION
Commune de Lindebeuf



Legende

Cadastre

-  Limite zone d'étude
-  Limite administrative des communes
-  Bâlements
-  Contour des parcelles cadastrales
-  Tronçon cours d'eau
-  Voie ferrée

Zonage d'Aléa pour un événement centenal

-  Fable
-  Moyen
-  Fort

 Profil et cote de crue centenal (m NGF)
 Aléa remaniée nappe

