






 Direction départementale des territoires et de la mer de la Seine-Maritime

Bassin versant de la SAANE et de la VIENNE
 Plan de Prévention des Risques Littoraux et d'Inondation




ZONAGE D'ALEA INONDATION
Commune de Gonnetot



Legende

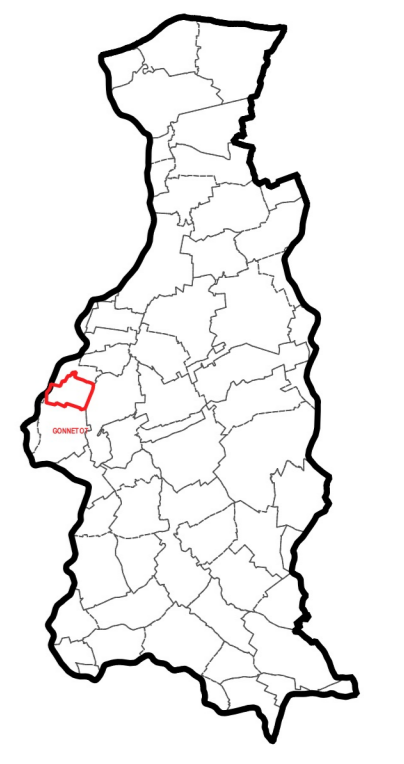
Cadastre

-  Limite zone d'étude
-  Limite administrative des communes
-  Bâtements
-  Contour des parcelles cadastrales
-  Tronçon cours d'eau
-  Voie ferrée


Zonage d'Aléa pour un événement centenal

-  Faible
-  Moyen
-  Fort

 Profil et cote de crue centennial (m NGF)
 Aléa remaniée nappe



Echelle : 1/ 2500 (Format A0)

 100 200 m