


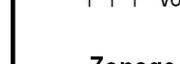



 Direction départementale des territoires et de la mer de la Seine-Maritime

Bassin versant de la SAANE et de la VIENNE
 Plan de Prévention des Risques Littoraux et d'Inondation






ZONAGE D'ALEA INONDATION
Commune de Bourdainville

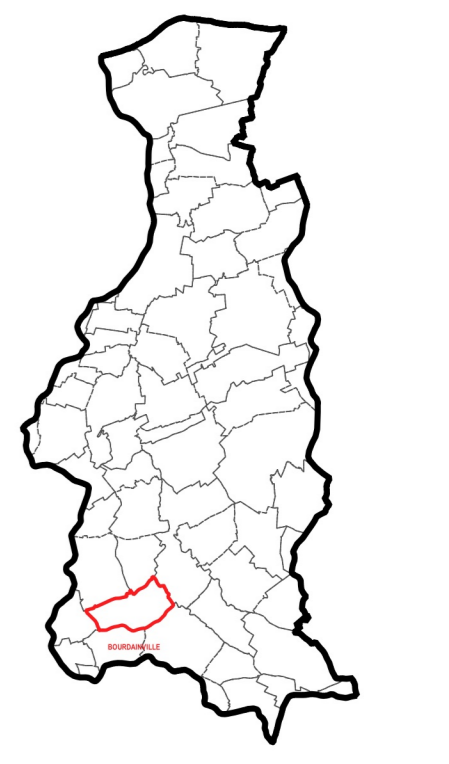
Legende

Cadastre

-  Limite zone d'étude
-  Limite administrative des communes
-  Bâtements
-  Contour des parcelles cadastrales
-  Tronçon cours d'eau
-  Voie ferrée

Zonage d'alea pour un événement centenal

-  Faible
-  Moyen
-  Fort
-  Profil et cote de crue centenal (m NGF)
-  Empreinte alevage
- Alea remaniée nappe



Echelle : 1/ 5000 (Format A0)

