






 Direction départementale des territoires et de la mer de la Seine-Maritime




Bassin versant de la SAANE et de la VIENNE  
 Plan de Prévention des Risques Littoraux et d'Inondation  
**ZONAGE D'ALEA INONDATION**  
**Commune de Bertrimont**




**Legende**

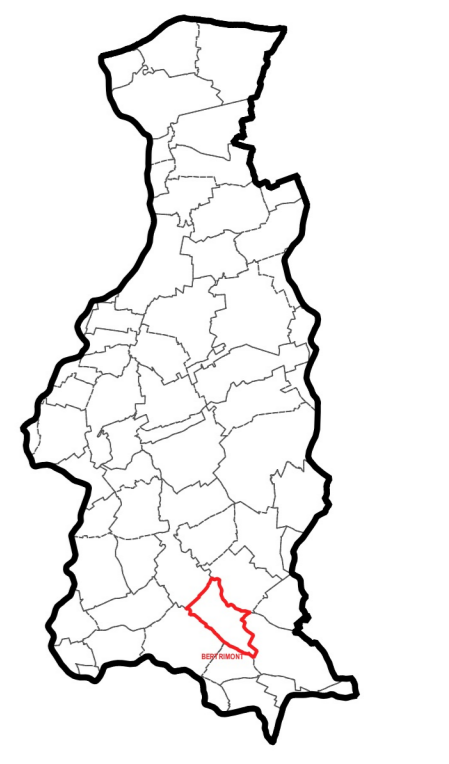
**Cadastre**

-  Limite zone d'étude
-  Limite administrative des communes
-  Bâtiements
-  Contour des parcelles cadastrales
-  Tronçon cours d'eau
-  Voie ferrée

**Zonage d'Aléa pour un événement centenal**

-  Fable
-  Moyen
-  Fort

 Profil et cote de crue centenal (m NGF)  
 Enprise aléa ruissellement  
 Aléa remaniée nappe



Echelle : 1/ 5000 (Format A0)  
