

Vassonville

Moulin

Moulin
(Ruines)

Ordemare

Ouvrage
(Ruines)

Moulin
de l'Arbalêtre

Ecrépigny

l'Arbalêtre

la Pierre

St-Thomas

le Bray Fme










St-Maclou-de-Folleville

Belevent

la Rivière

St-Victor-l'Ab

LEGENDE

-  Aléa fort : Ruissellement violent ou hauteur de submersion importante
-  Aléa potentiellement fort : Submersion par dépassement de bras perché et/ou rupture de digue
-  Aléa modéré : Hauteur de submersion et vitesse d'écoulement modérées
-  Bras perché
-  Bourrelet de berge ou diguette
-  Remblai
-  Emplacement d'un moulin
-  Emprise des cartographies au 1/5000
-  Limite communale

Echelle 1 : 10000

sources : DDE 76 - SAT - ENV | IGN SCAN25© 1996
© service de l'Aménagement du Territoire - pôle SIG | conception : F. Morisset - avril 2002