


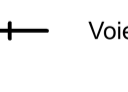

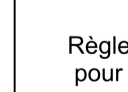



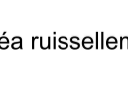






 Direction Départementale des Territoires et de la Mer de la Seine-Maritime

PROJET DE LA SEINE-MARITIME

Plan de Prévention des Risques Littoraux et d'Inondation du bassin versant de la Scie
Cartographie réglementaire
Commune d'Ouffranville - Secteur 2

	Limite zone d'étude		Bâtements
	Tronçon de la Scie		Voie ferrée
	Limite administrative des communes		
	Contour des parcelles cadastrales		

Réglementation correspondant au risque inondation pour la crue centennale

	Bleu clair		Rouge
	Bleu foncé		Violet
	Emprise aéra ruissellement		
	Bande spécifique : Secteur soumis aux chocs de vagues et de projection et bande de précaution à l'amont de la digue		
	Limite amont de l'événement centennale de submersion marine en 2100		
	7.8 Profil et cote (m NGF) pour un événement centennale de submersion marine en 2100		
	5.4 Profil et cote (m NGF) de crue centennale de la Scie		

Echelle : 1/10 000 (Format A0)
 0 50 100 200 m

© IGN BD PARCELLAIRE 2013
 egiseau HYN21821F
 Juin 2019