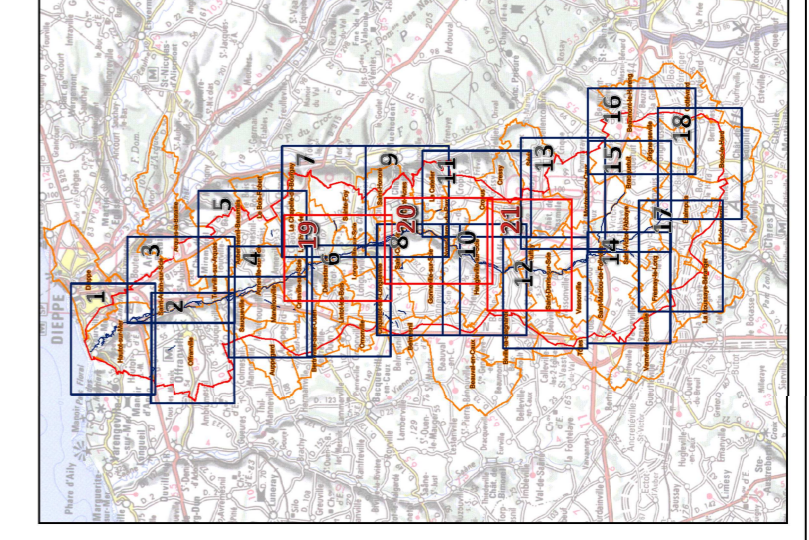


Direction Départementale des Territoires et de la Mer de la Seine-Maritime

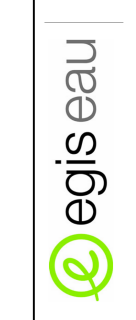
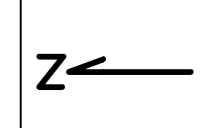
Plan de Prévention des Risques Littoraux et d'inondation du bassin versant de la Sole

Cartographie réglementaire
Commune d'Hautot-sur-Mer - Secteur 1

	Limite zone d'étude		Bâtiments
	Troignon de la Sole		Voie ferrée
	Limite administrative des communes		
	Contour des parcelles cadastrales		Rouge
			Bleu foncé
			Violet
	Emprise aéra ruissellement		
	Bande spécifique - Secteur soumis aux chocs de vagues et de projection et bande de précaution à l'arrière de la digue		
	Profil et cote (m NGF) pour un événement centennal de submersion marine en 2100		7.6
	Profil et cote (m NGF) de crue centennale de la Sole		5.4



Echelle : 1:7 500 (Format A1)
0 50 100 200 m



HYN21812F

© IGN BD PARCELLAIRE 2013

Juin 2019