




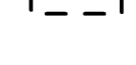



Bertreville-Saint-Ouen





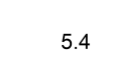

Omonville

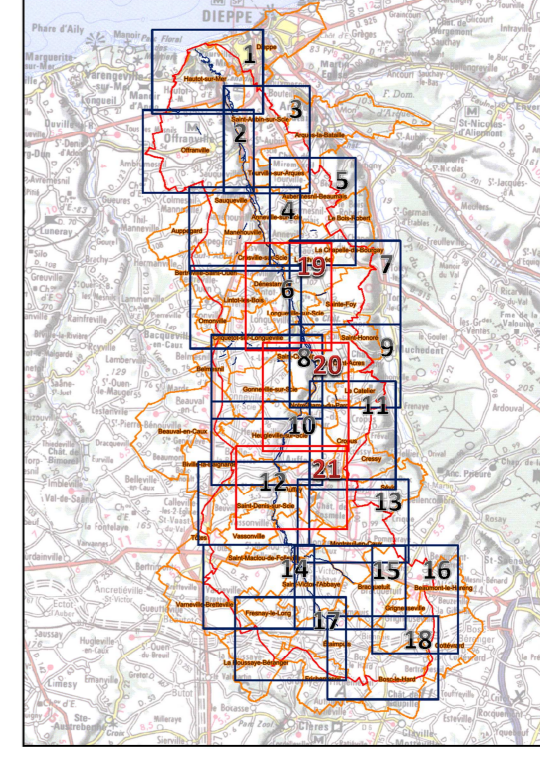

 Direction Départementale des Territoires et de la Mer de la Seine-Maritime
 PRÉFET DE LA SEINE-MARITIME

Plan de Prévention des Risques Littoraux et d'Inondation du bassin versant de la Scie
Cartographie réglementaire
Commune de Bertreville-Saint-Ouen - Secteur 6

	Limite zone d'étude		Bâtiments
	Tronçon de la Scie		Voie ferrée
	Limite administrative des communes		
	Contour des parcelles cadastrales		

Règlementation correspondant au risque inondation pour la crue centennale

	Bleu clair
	Bleu foncé
	Rouge
	Violet
	Emprise aléa ruissellement
	5.4 Profil et cote (m NGF) de crue centennale de la Scie



Echelle : 1/6 000 (Format A1)
