














Bassin versant de la RANCON et de la FONTENELLE
Plan de Prévention des Risques d'Inondation

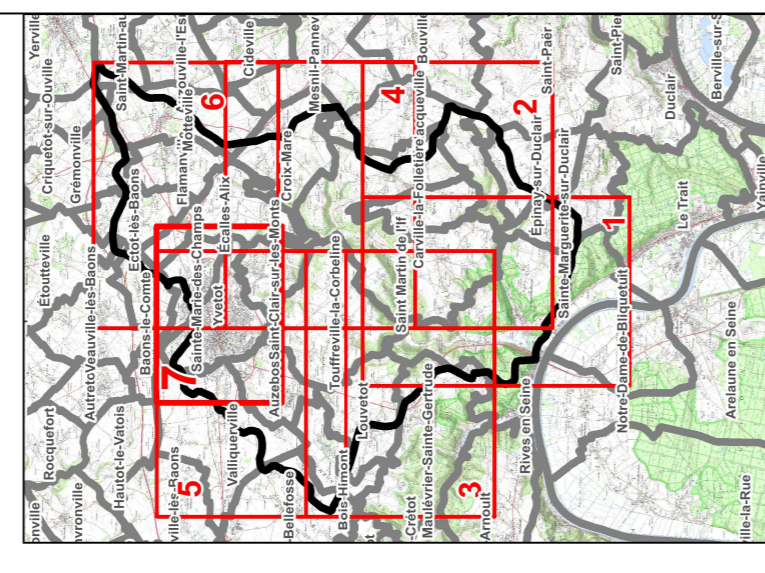
Commune de Sainte-Marie-des-Champs - Secteur 7

Zonage réglementaire

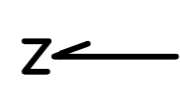
-  Limite zone d'étude
-  Tronçon de la Rancon et de la Fontenelle
-  Limite administrative des communes
-  Contour des parcelles cadastrales
-  Bâtiments
-  Voie ferrée

Réglementation correspondant au risque inondation pour la crue centennale

-  Bleu clair
-  Bleu foncé
-  Rouge
-  Violet
-  Emprise aéra nussellement
-  5.4
-  Profil et cote (m NGF) de crue centennale



Echelle : 1/5 000 (Format A1)
 0 50 100 200 m



© IGN BD PARCELLAIRE 2013



LBP 32888 R

Février 2020

