



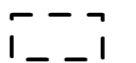





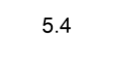

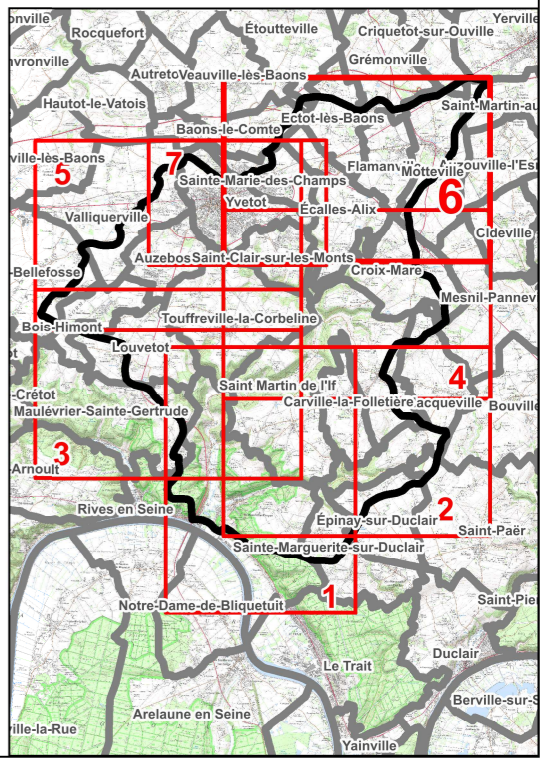

 Direction Départementale des Territoires et de la Mer de la Seine-Maritime
 PRÉFET DE LA SEINE-MARITIME

Bassin versant de la RANÇON et de la FONTENELLE
Plan de Prévention des Risques d'Inondation
Zonage réglementaire
Commune de Saint-Martin-aux-Arbres - Secteur 6

	Limite zone d'étude		Bâtiments
	Tronçon de la Rançon et de la Fontenelle		Voie ferrée
	Limite administrative des communes		
	Contour des parcelles cadastrales		

Réglementation correspondant au risque inondation pour la crue centennale

	Bleu clair
	Bleu foncé
	Rouge
	Violet
	Emprise aléa ruissellement
	5.4 Profil et cote (m NGF) de crue centennale



Echelle : 1/3 500 (Format A1)
 0 50 100 200 m
