


Maulévrier-Sainte-Geترude



PRÉFET DE LA SEINE-MARITIME

Direction Départementale des Territoires et de la Mer de la Seine-Maritime

**Bassin versant de la RANÇON et de la FONTENELLE**

**Plan de Prévention des Risques d'Inondation**

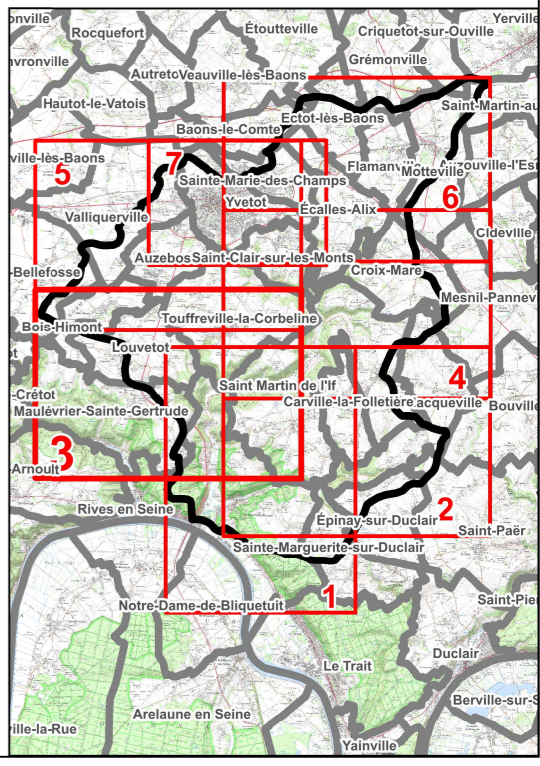
**Zonage réglementaire**


**Commune de Maulévrier-Sainte-Geترude - Secteur 3**

<ul style="list-style-type: none"> <li> Limite zone d'étude</li> <li> Tronçon de la Rançon et de la Fontenelle</li> <li> Limite administrative des communes</li> <li> Contour des parcelles cadastrales</li> </ul>	<ul style="list-style-type: none"> <li> Bâtiments</li> <li> Voie ferrée</li> </ul>
--	--


Réglementation correspondant au risque inondation pour la crue centennale

- Bleu clair
- Bleu foncé
- Rouge
- Violet
- Emprise aléa ruissellement
- 5.4 Profil et cote (m NGF) de crue centennale






Echelle : 1/5 500 (Format A1)



© IGN BD PARCELLAIRE 2013



LBP 32888 R

Février 2020