

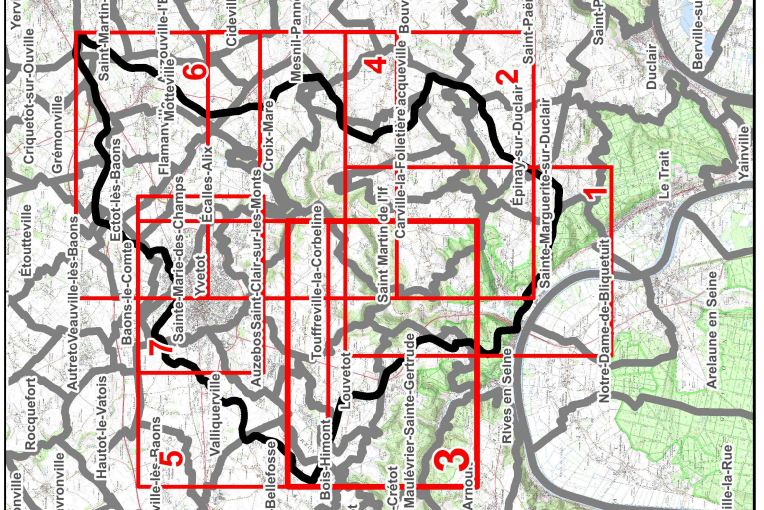
Direction Départementale des Territoires et de la Mer de la Seine-Maritime

Basin versant de la RANCON et de la FONTENELLE

Plan de Prévention des Risques d'inondation

Zonage réglementaire

Commune de Louvetot - Secteur 3




<ul style="list-style-type: none"> Limite zone d'étude Tronçon de la Rancon et de la Fontenelle Limite administrative des communes Contour des parcelles cadastrales 	<ul style="list-style-type: none"> Bâlements Voie ferrée
--	--

Réglementation correspondant au risque inondation pour la crue centennale

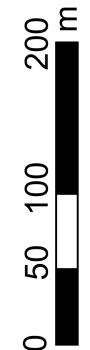
Bleu clair	Bleu foncé	Rouge	Violet
------------	------------	-------	--------

Emprise aéra ruissellement

5.4 Profil et cote (m NGF) de crue centennale




Echelle : 1/5 500 (Format A1)



© IGN BD PARCELLAIRE 2013

Février 2020



LBP 32888 R