


Saint-Paër

Blaqueville

Épinay-sur-Duclair

Sainte-Marquente-sur-Duclair



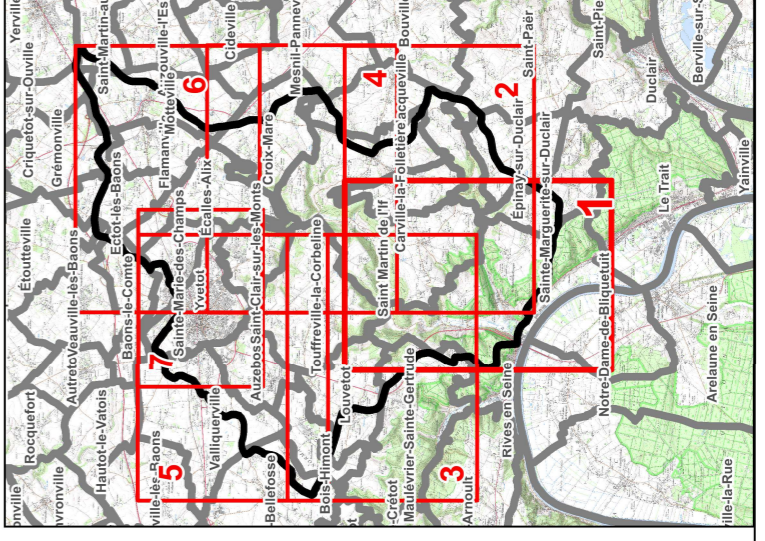
Direction Départementale des Territoires et de la Mer de la Seine-Maritime

Bassin versant de la RANCON et de la FONTENELLE


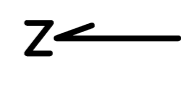
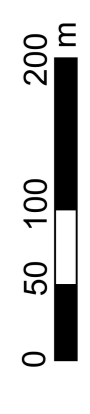
Plan de Prévention des Risques d'Inondation

Zonage réglementaire
Commune d'Épinay-sur-Duclair - Secteur 1

- Limite zone d'étude
- Tronçon de la Rancon et de la Fontenelle
- Limite administrative des communes
- Contour des parcelles cadastrales
- Bâtimens
- Voie lertée
- Réglementation correspondant au risque inondation pour la crue centennale
 - Bleu clair
 - Bleu foncé
 - Rouge
 - Violet
- Emprise allée ruissellement
- 5,4
- Profil et cote (m NGF) de crue centennale



Echelle : 1/5 000 (Format A1)



LBP 32888 R

Février 2020

© IGN BD PARCELLAIRE 2013