





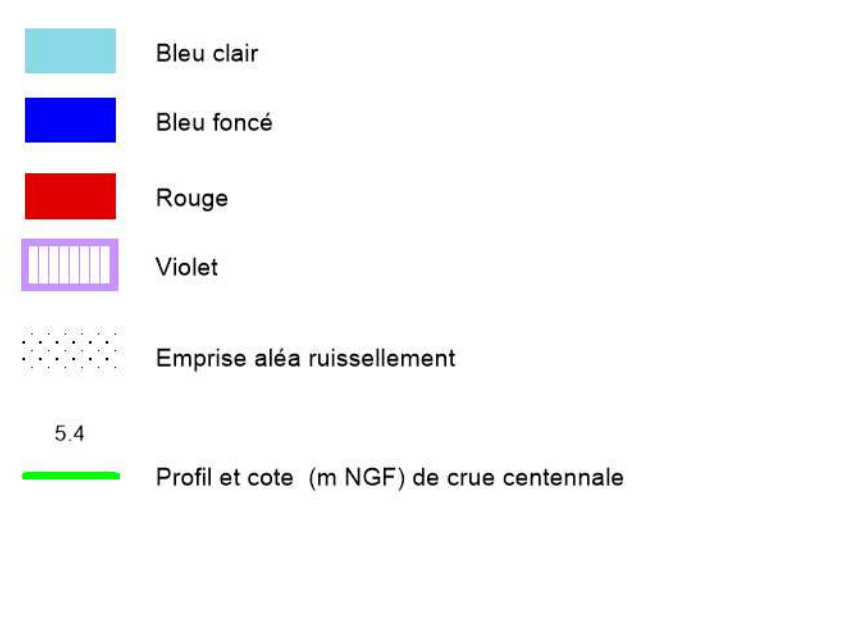

 Direction Departementale des Territoires et de la Mer de la Seine-Maritime

**Bassin versant de la RANCON et de la FONTNELLE**  
**Plan de Prévention des Risques d'Inondation**  
**Zonage réglementaire**  
**Commune de Rives-en-Seine - Secteur 1**

**Réglementation correspondant au risque inondation pour la crue centennale**

-  Limite zone d'étude
-  Tronçon de la Rançon et de la Fontnelle
-  Limite administrative des communes
-  Contour des parcelles cadastrales
-  Bâtiments
-  Voie ferrée



Echelle : 1/6 200 (Format A0)  
 0 50 100 200 m

© IGN BD PARCELLAIRE 2013  
 egis LBP 32888 R Février 2020