

Direction Départementale des Territoires et de la Mer de la Seine-Maritime

**Bassin versant de la RANCON et de la FONTENELLE**

**Plan de Prévention des Risques d'Inondation**

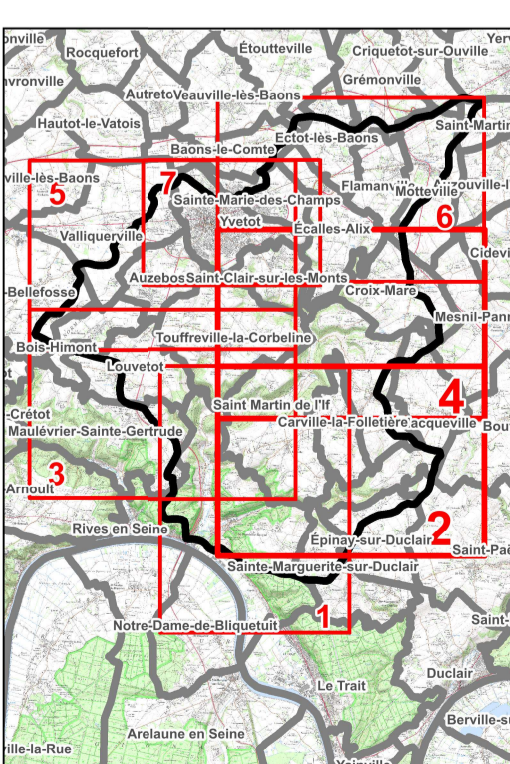
**Zonage réglementaire**


**Commune de Carville-la-Folletière - Secteurs 2 et 4**

**Réglementation correspondant au risque inondation pour la crue centennale**

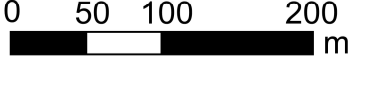
- Limite zone d'étude
- Limite administrative des communes
- Contour des parcelles cadastrales
- Bleu clair
- Bleu foncé
- Rouge
- Violet
- Emprise allée ruissellement
- 5.4


- Bâtiments
- Tronçon de la Rançon et de la Fontenelle
- Limite administrative des communes
- Voie ferrée





Echelle : 1/4 000 (Format A0)





LBP 32886 R

© IGN BD PARCELLAIRE 2013

Février 2020