











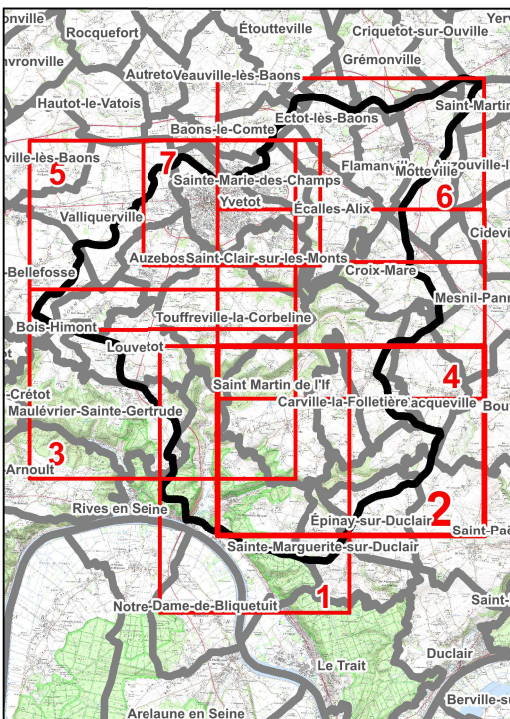
  
Direction Départementale des Territoires et de la Mer de la Seine-Maritime  
PRÉFET DE LA SEINE-MARITIME

**Bassin versant de la RANÇON et de la FONTENELLE**  
**Plan de Prévention des Risques d'inondation**  
**Zonage réglementaire**  
**Commune de Blacqueville - Secteurs 2 et 4**

	Limite zone d'étude		Bâtiments
	Tronçon de la Ranson et de la Fontenelle		Voie ferrée
	Limite administrative des communes		
	Contour des parcelles cadastrales		

Réglementation correspondant au risque inondation pour la crue centennale

	Bleu clair
	Bleu foncé
	Rouge
	Violet
	Emprise aéra ruissellement
	5.4 Profil et cote (m NGF) de crue centennale



Echelle : 1/6 500 (Format A0)  
0 50 100 200 m