

PLAN PARCELLAIRE - ZL n° 441

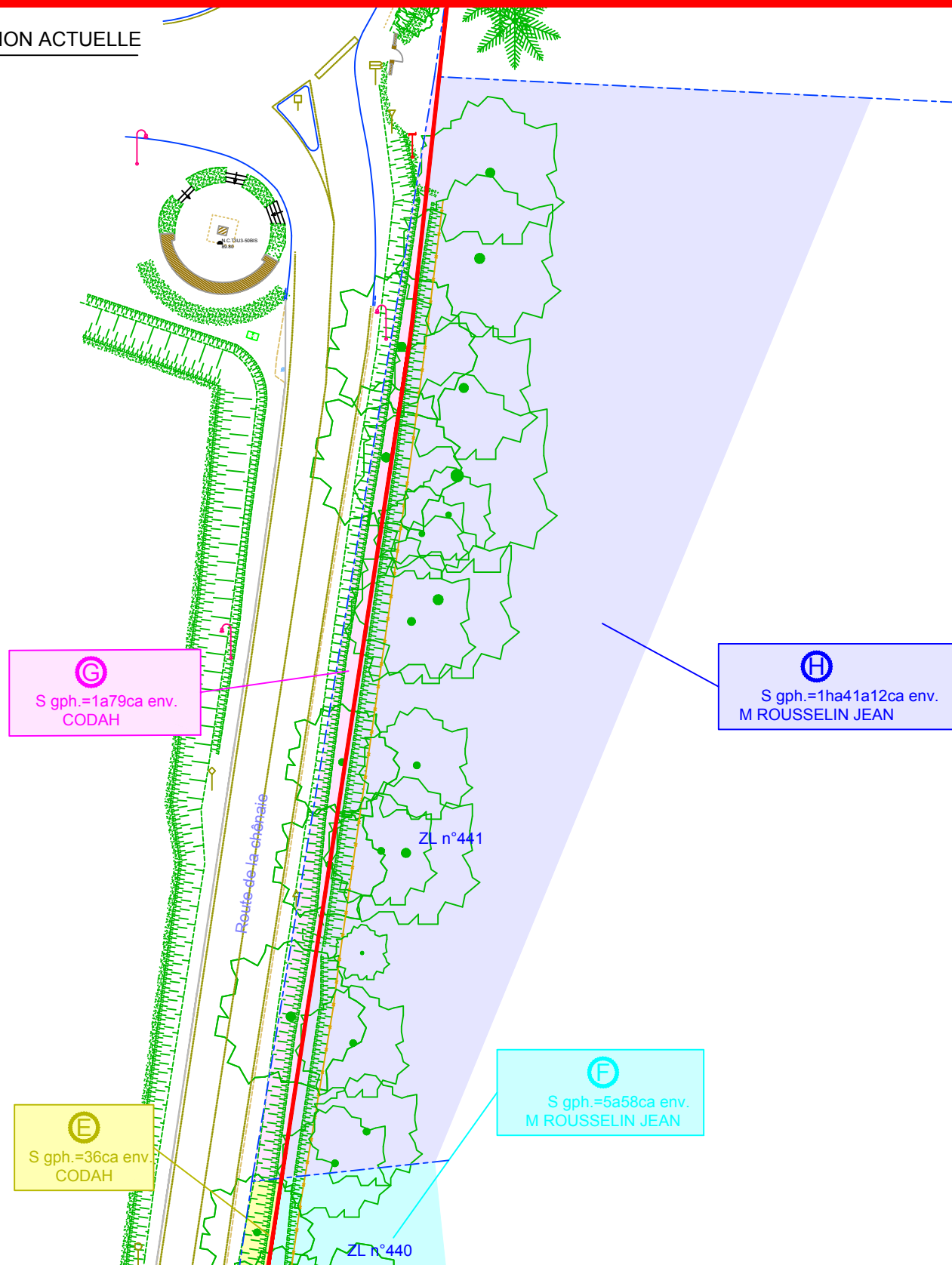
ADRESSE : Route de la Chênaie

RÉFÉRENCE : VDH21395_PLANS_PARCELLAIRES DATE : 12/09/2018

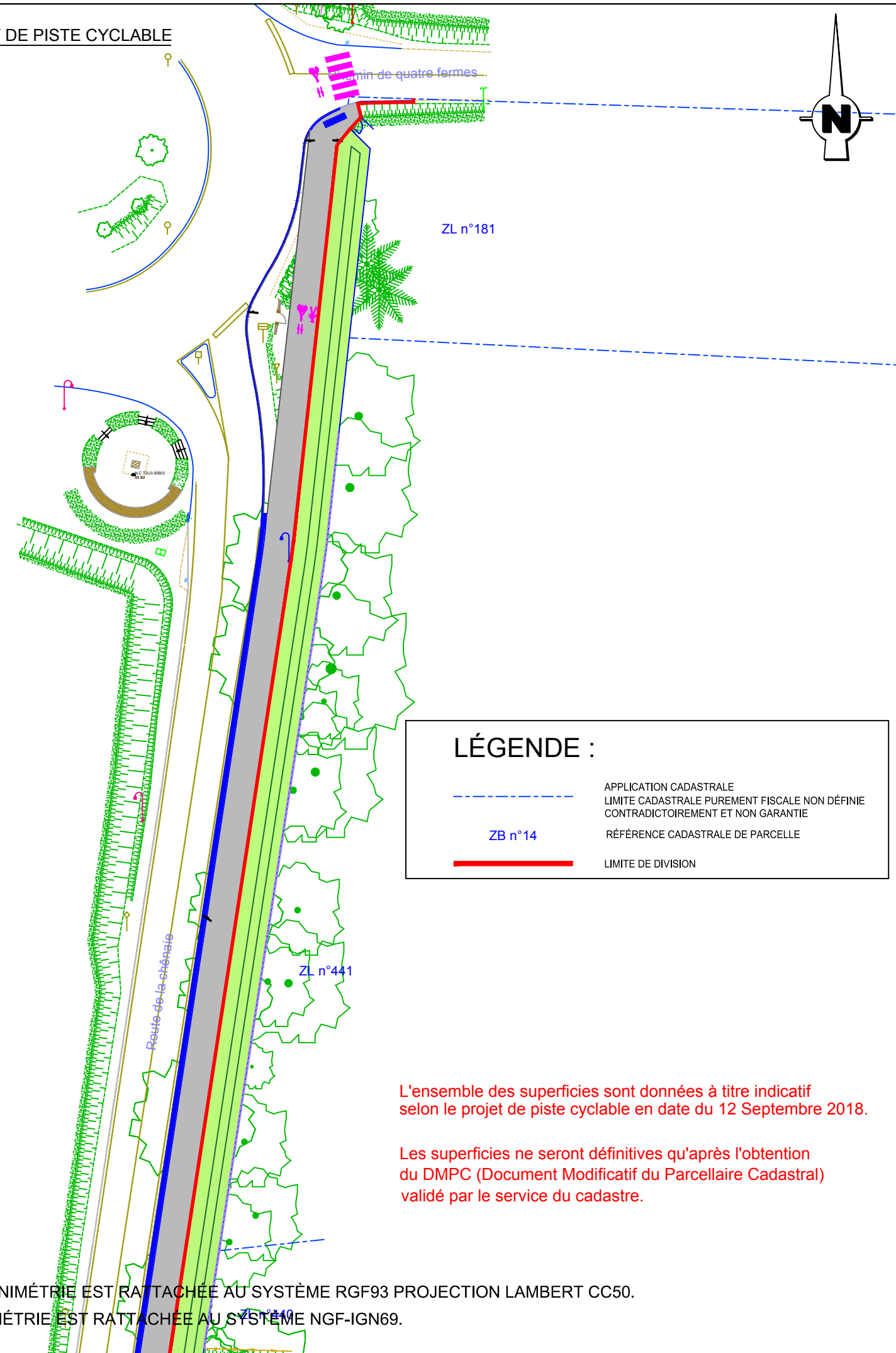
SOURCE :

ÉCHELLE : 1/500






SITUATION ACTUELLE



PROJET DE PISTE CYCLABLE



LÉGENDE :

-  APPLICATION CADASTRALE
-  LIMITE CADASTRALE PUREMENT FISCALE NON DÉFINIE CONTRADICTOIREMENT ET NON GARANTIE
-  ZB n°14
-  RÉFÉRENCE CADASTRALE DE PARCELLE
-  LIMITE DE DIVISION

L'ensemble des superficies sont données à titre indicatif selon le projet de piste cyclable en date du 12 Septembre 2018.

Les superficies ne seront définitives qu'après l'obtention du DMPC (Document Modificatif du Parcellaire Cadastral) validé par le service du cadastre.

NOTA :

LA PLANIMÉTRIE EST RATTACHÉE AU SYSTÈME RGF93 PROJECTION LAMBERT CC50.

L'ALTIMÉTRIE EST RATTACHÉE AU SYSTÈME NGF-IGN69.