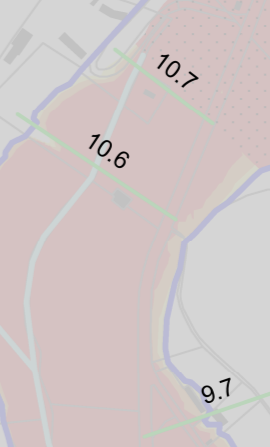



Maulévrier-Sainte-Geترude













Rives en Seine

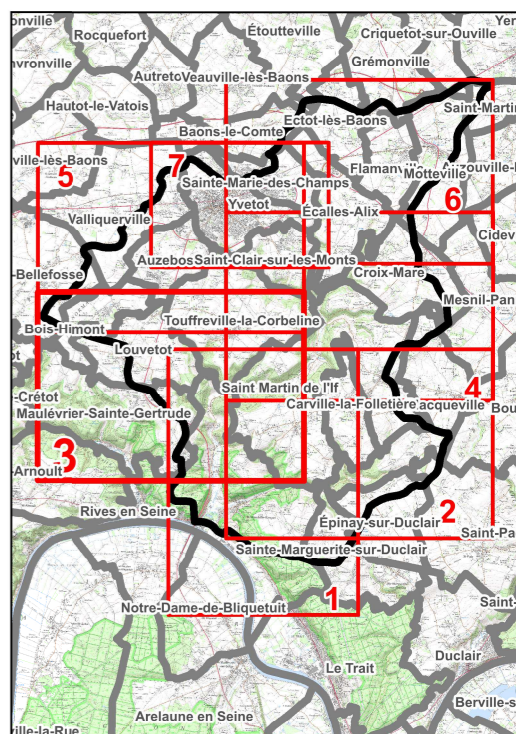



Direction Départementale des Territoires et de la Mer de la Seine-Maritime

Bassin versant de la RANCON et de la FONTENELLE
Plan de Prévention des Risques d'Inondation

Zonage d'aléa inondation
Commune de Maulévrier-Sainte-Geترude - Secteur 3

	Limite zone d'étude
	Tronçon de la Rançon et de la Fontenelle
	Limite administrative des communes
	Contour des parcelles cadastrales
	Bâtiments
	Voie ferrée
Zonage d'aléa pour la crue centennale	
	Faible
	Moyen
	Fort
	Emprise aléa ruissellement
	33.12 Profil et cote de crue centennale (m NGF)
	Aléa remontée de nappe



Echelle : 1/5 500 (Format A1)

