

Direction Départementale des Territoires et de la Mer de la Seine-Maritime

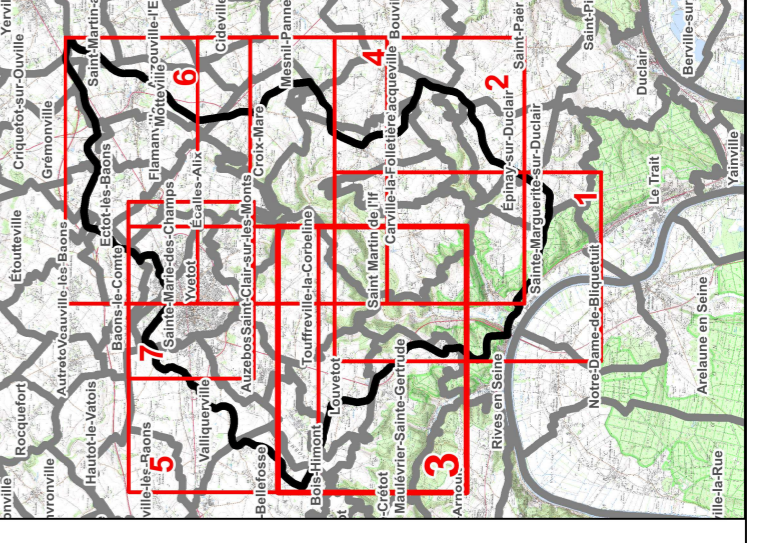
Bassin versant de la RANCON et de la FONTENELLE

Plan de Prévention des Risques d'Inondation

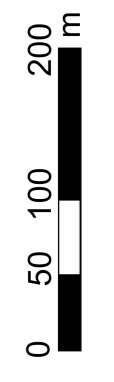
Zonage d'aérisation

Commune de Louvetot - Secteur 3

Limite zone d'étude
 Tronçon de la Rançon et de la Fontenelle
 Limite administrative des communes
 Contour des parcelles cadastrales
 Bâtiments
 Voie ferrée
 Zonage d'aérisation pour la crue centennale
 Faible
 Moyen
 Fort
 Emprise aéra nuisellement
 Profil et cote de crue centennale (m NGF)
 Aléa remontrée de nappe




Echelle : 1/5 500 (Format A1)



© IGN BD PARCELLAIRE 2013

Novembre 2018



LBP 32888 R

