


Criquetot-sur-Ouville

Saint-Martin-aux-Arbres



Liberté • Égalité • Fraternité
RÉPUBLIQUE FRANÇAISE
PRÉFET
DE LA SEINE-MARITIME

Direction Départementale des Territoires et de la Mer de la Seine-Maritime

Bassin versant de la RANCON et de la FONTENELLE

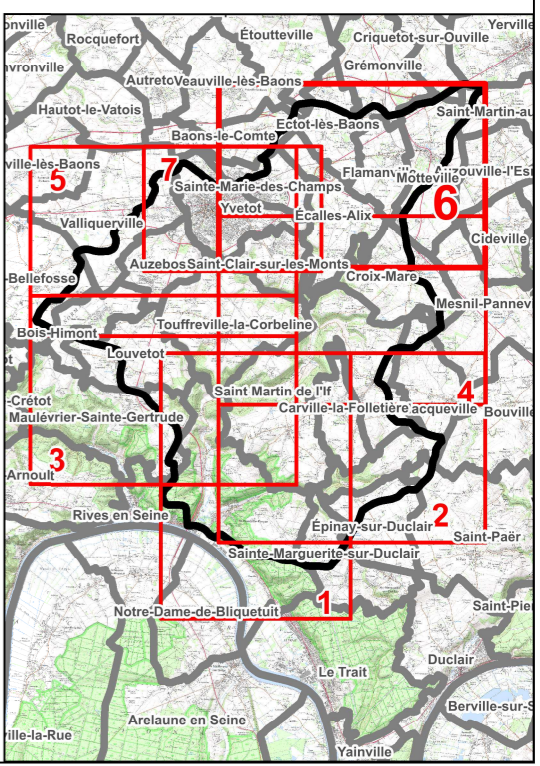
Plan de Prévention des Risques d'Inondation

Zonage d'aléa inondation
Commune de Saint-Martin-aux-Arbres - Secteur 6


Limite zone d'étude
Tronçon de la Rançon et de la Fontenelle
Limite administrative des communes
Contour des parcelles cadastrales
Bâtiments
Voie ferrée


Zonage d'aléa pour la crue centennale


- Faible
- Moyen
- Fort
- Emprise aléa ruissellement
- Profil et cote de crue centennale (m NGF)
- Aléa remontée de nappe



Echelle : 1/3 500 (Format A1)

0 50 100 200 m



 LBP 32888 R © IGN BD PARCELLAIRE 2013
Novembre 2018