


Saint-Clair-sur-les-Monts



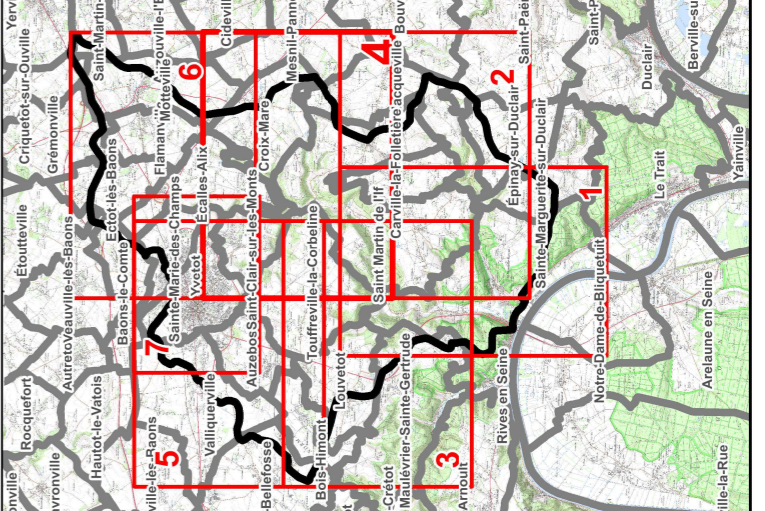
Direction Départementale des Territoires et de la Mer de la Seine-Maritime

Bassin versant de la RANCON et de la FONTENELLE






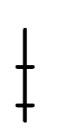



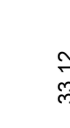

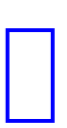
Plan de Prévention des Risques d'Inondation

Zonage d'aléa inondation

Commune de Saint-Clair-sur-les-Monts - Secteur 4



Legende

-  Limite zone d'étude
-  Tronçon de la RANCON et de la FONTENELLE
-  Limite administrative des communes
-  Contour des parcelles cadastrales
-  Bâtements
-  Voie ferrée
-  Faible
-  Moyen
-  Fort
-  Emprise aéra ruissellement
-  33,12 Profil et cote de crue centennale (m NGF)
-  Aléa remontée de nappe

Echelle : 1/5 000 (Format A1)

0 50 100 200 m

© IGN BD PARCELLAIRE 2013
Décembre 2018