

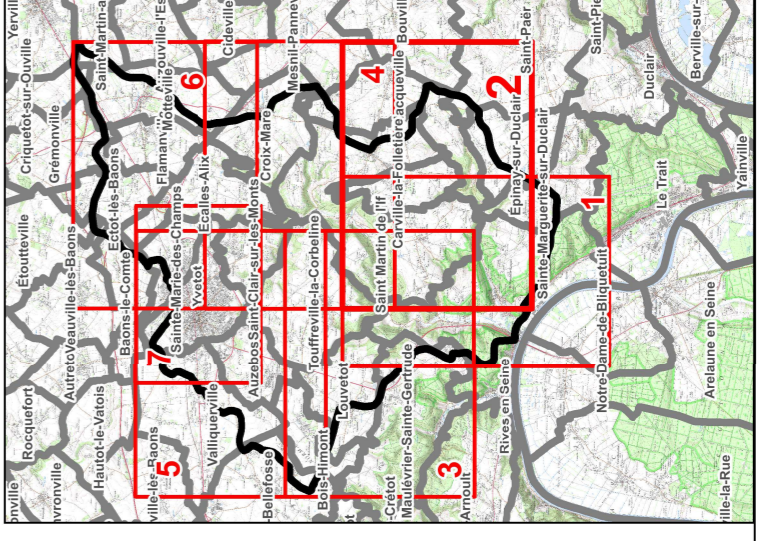
Direction Départementale des Territoires et de la Mer de la Seine-Maritime

Bassin versant de la RANCON et de la FONTENELLE


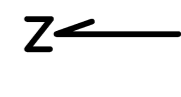
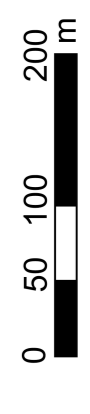
Plan de Prévention des Risques d'Inondation

Zonage d'aléa inondation
Commune de Saint-Paër - Secteur 2

- Limite zone d'étude
- Tronçon de la RANCON et de la Fontenelle
- Limite administrative des communes
- Contour des parcelles cadastrales
- Bâtiments
- Voie ferrée
- Faible
- Moyen
- Fort
- Emprise aléa ruissellement
- Profil et cote de crue centennale (m NGF)
- Aléa remontée de nappe



Echelle : 1/3 000 (Format A1)



LBP 32868 R

© IGN BD PARCELLAIRE 2013

Novembre 2018