

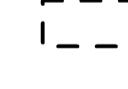


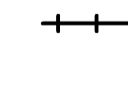
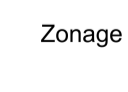



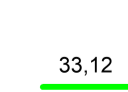


 Direction Départementale des Territoires et de la Mer de la Seine-Maritime  
 DÉPARTEMENT DE LA SEINE-MARITIME

**Bassin versant de la RANCON et de la FONTENELLE**  
**Plan de Prévention des Risques d'Inondation**  
**Zonage d'aléa inondation**  
**Commune de Carville-la-Folletière - Secteurs 2 et 4**

	Limite zone d'étude
	Troignon de la Rançon et de la Fontenelle
	Limite administrative des communes
	Contour des parcelles cadastrales
	Bâtiments
	Voie ferrée
<b>Zonage d'aléa pour la crue centennale</b>	
	Faible
	Moyen
	Fort
	Emprise aléa ruissellement
	33,12 Profil et cote de crue centennale (m NGF)
	Aléa remontée de nappe

