

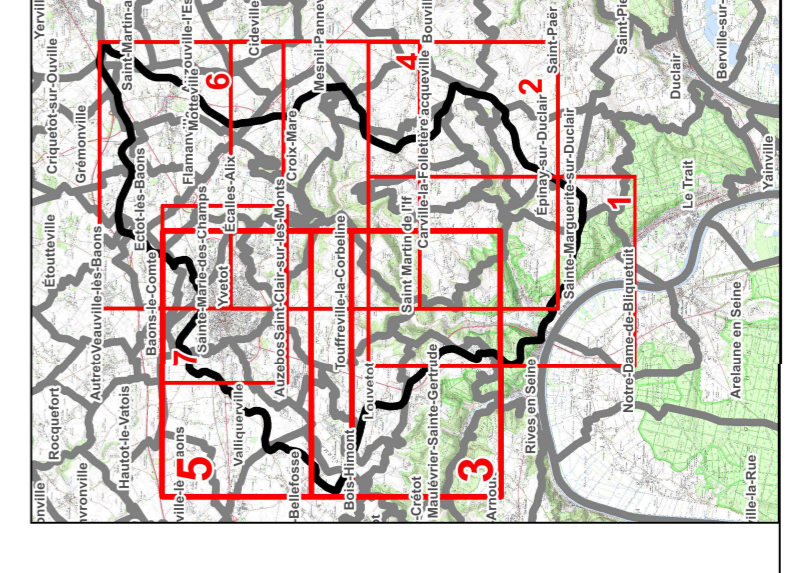
Direction Départementale des Territoires et de la Mer de la Seine-Maritime

**Bassin versant de la RANCON et de la FONTENELLE**


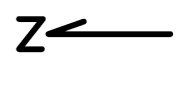
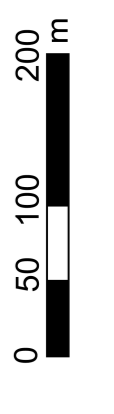
**Plan de Prévention des Risques d'Inondation**

**Zonage d'aléas inondation**  
**Commune de Bois-Himont - Secteurs 3 et 5**

- Limite zone d'étude
- Tronçon de la Rancón et de la Fontenelle
- Limite administrative des communes
- Contour des parcelles cadastrales
- Bâtiments
- Voie ferrée
- Zonage d'aléa pour la crue centennale
- Faible
- Moyen
- Fort
- Emprise aéra ruissellement
- Profil et cote de crue centennale (m NGF)
- 33.12
- Aléa remontée de nappe



Echelle : 1/5 000 (Format A1)



LBP 32888 R

© IGN BD PARCELLAIRE 2013

Novembre 2018

Allouville-Bellifosse

Bois-Himont

Louvetot