



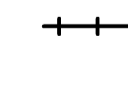
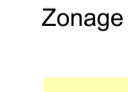


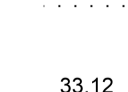




 Direction Départementale des Territoires et de la Mer de la Seine-Maritime
 Bassin versant de la RANCON et de la FONTENELLE

Plan de Prévention des Risques d'Inondation
 Zonage d'aléa inondation
 Commune de Blacqueville - Secteurs 2 et 4

Legend

-  Limite zone d'étude
-  Tronçon de la Rançon et de la Fontenelle
-  Limite administrative des communes
-  Contour des parcelles cadastrales
-  Bâtiments
-  Voie fermée

Zonage d'aléa pour la crue centennale

-  Faible
-  Moyen
-  Fort
-  Emprise aléa ruissellement
-  33.12 Profil et cote de crue centennale (m NGF)
-  Aléa remontée de nappe

