

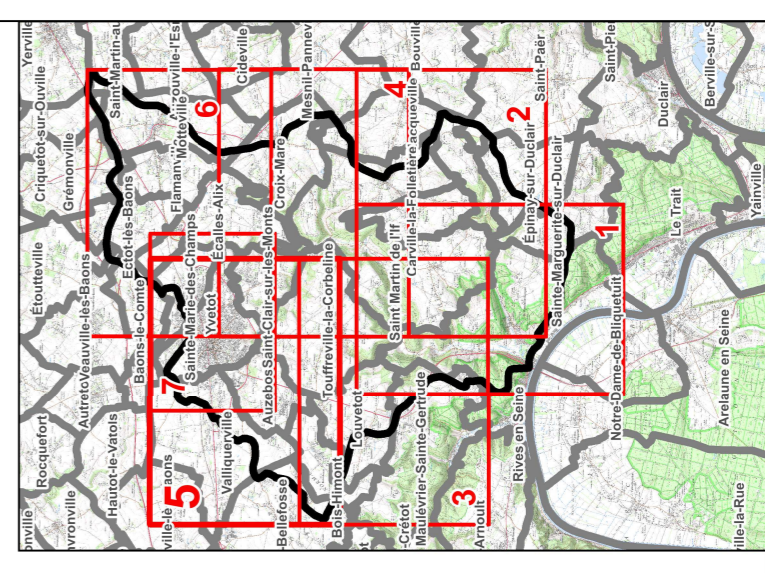


Direction Départementale des Territoires et de la Mer de la Seine-Maritime

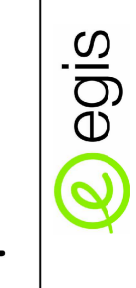
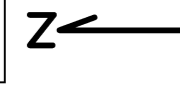
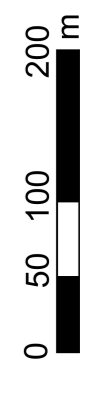
**Bassin versant de la RANCON et de la FONTENELLE**  
**Plan de Prévention des Risques d'Inondation**

**Zonage d'aléa inondation**  
**Commune d'Auzebosc - Secteur 5**

- Limite zone d'étude
- Tronçon de la Rançon et de la Fontenelle
- Limite administrative des communes
- Contour des parcelles cadastrales
- Bâtiments
- Voie ferrée
- Zonage d'aléa pour la crue centennale
- Faible
- Moyen
- Fort
- Emprise aéra nussellement
- 33,12
- Profil et cote de crue centennale (m NGF)
- Aléa remontée de nappe



Echelle : 1/5 500 (Format A1)



LBP 32888 R

© IGN BD PARCELLAIRE 2013

Novembre 2018