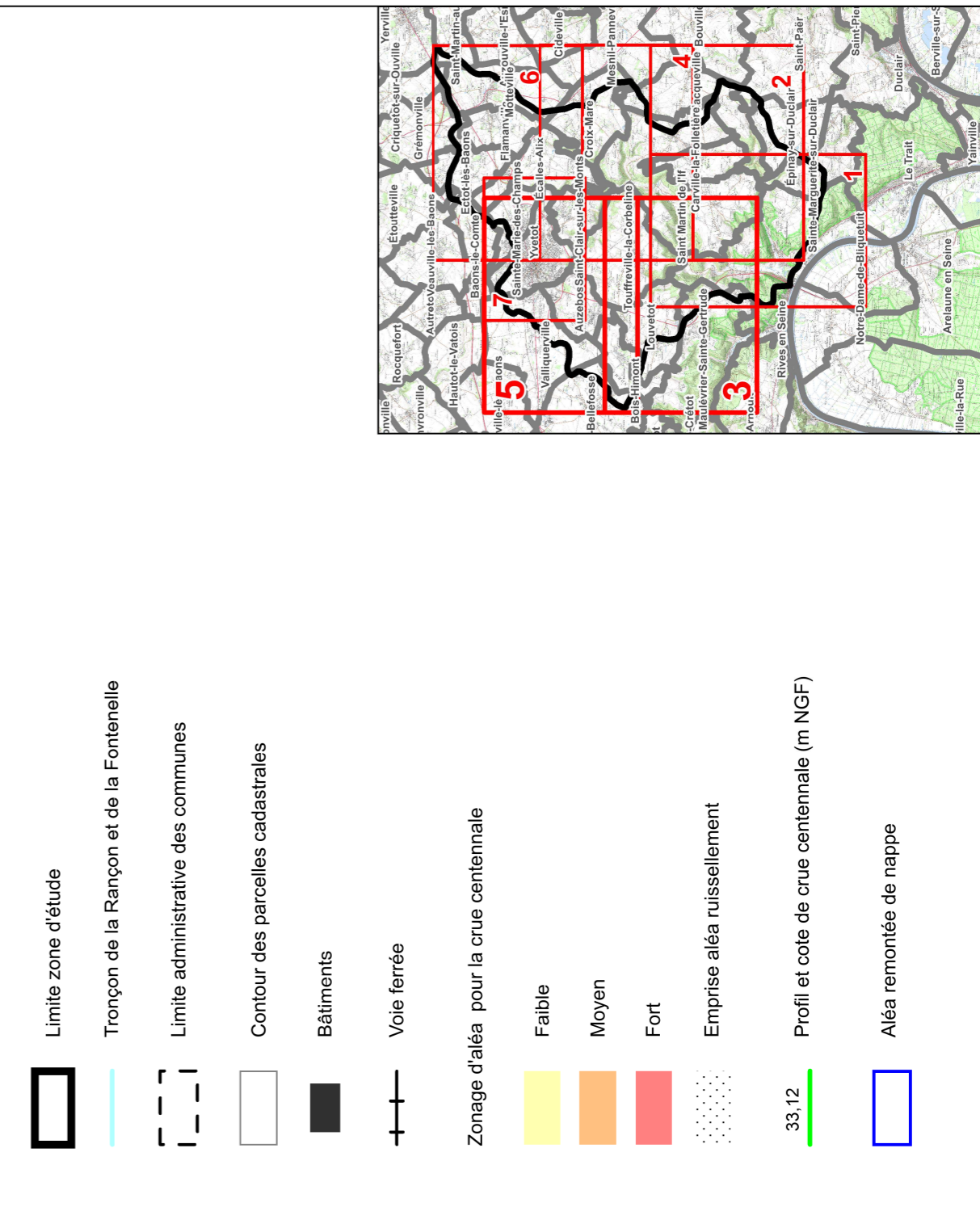


Direction Départementale des Territoires et de la Mer de la Seine-Maritime

Bassin versant de la RANÇON et de la FONTENELLE

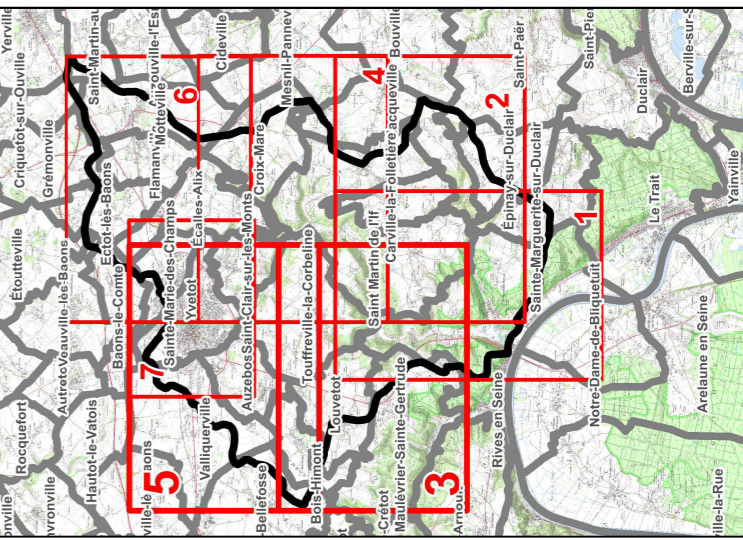
Plan de Prévention des Risques d'Inondation

Commune d'Allouville-Bellefosse - Secteurs 3 et 5

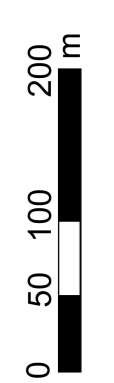


Limite zone d'étude
Troçon de la Rançon et de la Fontenelle
Limite administrative des communes
Contour des parcelles cadastrales
Bâtiments
Voie ferrée

Zonage d'aléa pour la crue centennale
 Faible
 Moyen
 Fort
 Emprise aléa ruissellement
 Profil et cote de crue centennale (m NGF)
 35.12
 Aléa ramontée de rappe




Echelle : 1/5 000 (Format A1)



© IGN BD PARCELLAIRE 2013

Novembre 2018



LBP 32888 R

