
 Direction Départementale des Territoires et de la Mer de la Seine-Maritime

Bassins versants du CAILLY, de l'AUBETTE et du ROBEC
Plan de Prévention des Risques d'Inondation

CARTE DES ALEAS
Montville


Légende

Cadastre

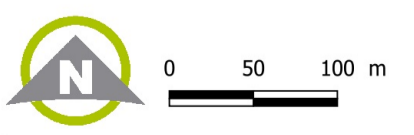
- Limite de la zone d'étude
- Limite administrative des communes
- Contour des parcelles cadastrales
- Bâtiments
- +++ Voie ferrée
- Tronçon cours d'eau
- Cours d'eau non permanent (source BRGM)
- Cours d'eau enterré

Aléa inondation

- fort
- moyen
- faible
- vigilance
- Zonage remontée de nappe




Echelle: 1/9000 (Format A1)


 0 50 100 m

Approuvé par arrêté préfectoral du 11 juillet 2022

©IGN BD PARCELLAIRE 2017
 ©IGN SCAN25
 ©BD TOPO 2022


 FLG 50680 E

Mise à jour le : 24/6/2022