

**Légende :**

Hauteurs d'eau des plus hautes eaux connues :

- > 1 m
- entre 0.5 et 1 m
- < 0.5 m


Zones soumises à des phénomènes pour lesquels les hauteurs d'eau sont inconnues

- Zones soumises au phénomène de remontées de nappes

Autres informations



- Réseau hydrographique, étendues d'eau
- Limite communale

**PLAN DE PRÉVENTION DES RISQUES LITTORAUX ET D'INONDATION DE LA VALLÉE DE L'ARQUES**

<p>Direction Départementale des Territoires et de la Mer de Seine-Maritime</p> <p>Service Territorial de Dieppe</p>	 <p><b>PRÉFET DE LA SEINE-MARITIME</b></p> <p><i>Liberté Égalité Fraternité</i></p>
---	--

**CARTE DES PLUS HAUTES EAUX CONNUES (PHEC) ET REMONTÉE DE NAPPE (SOURCE : HORIZONS 2000)**

**COMMUNE D'ARQUES-LA-BATAILLE**

<p>Réalisation : Alp'Géorisques</p> <p>Édition : Février 2022</p>		 <p>Echelle : 1/5 000</p>
---	---	--