













Cottévrard

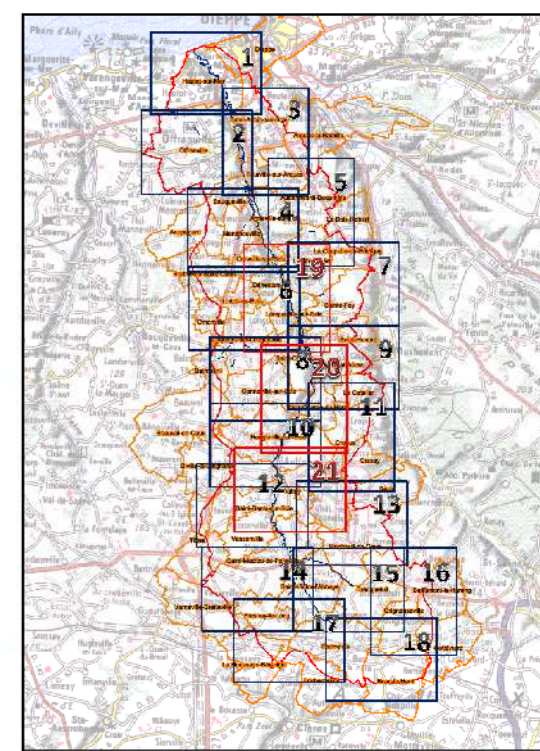


Direction Départementale des Territoires et de la Mer de la Seine-Maritime


Plan de Prévention des Risques Littoraux et d'Inondation du bassin versant de la Scie

Zonage d'aléa inondation
Commune de Cottévrard - Secteur 18

-  Limite zone d'étude
-  Tronçon de la Scie
-  Limite administrative des communes
-  Contour des parcelles cadastrales
-  Bâtiments
-  Voie ferrée
- Zonage d'aléa pour la crue centennale**
-  Faible
-  Moyen
-  Fort
-  Emprise aléa ruissellement
-  33,12 Profil et cote de crue centennale (m NGF)
-  Aléa remontée de nappe



Echelle : 1/5 000 (Format A1)



© IGN BD PARCELLAIRE 2013