


Treffville-la-Croisne

Cerville-la-Folletière

Bacqueville

Saint-Pair

Saint-Martin-de-Tilly















Direction Départementale des Territoires et de la Mer de la Seine-Maritime
2012 2013 de la Seine-Maritime

Basin versant de la RANCON et de la FONTENELLE
Plan de Prévention des Risques d'Inondation
 Commune de Saint-Martin-de-Tilly - Secteurs 2 et 4

Echelle : 1/9 000 (Format A0)
 0 50 100 200 m

© IGN BD PARCELLAIRE 2013
 Février 2020

Carte des aires

	Limite zone d'étude
	Troispart de la Rancon et de la Fontenelle
	Limite administrative des communes
	Contour des parcelles cadastrales
	Bâtiements
	Voie ferrée
Zone de d'alea pour la crue centennale	
	Faible
	Moyen
	Fort
	Empreinte aëro-catastrophes
	33,32 Profil et cote de crue centennale (m NGF)
	Aires remonte-de-rapide

