


Criquetot-sur-Ouville

Saint-Martin-aux-Arbres



Direction Départementale des Territoires et de la Mer de la Seine-Maritime







PRÉFET DE LA SEINE-MARITIME

Bassin versant de la RANCON et de la FONTENELLE




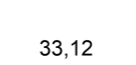


Plan de Prévention des Risques d'Inondation

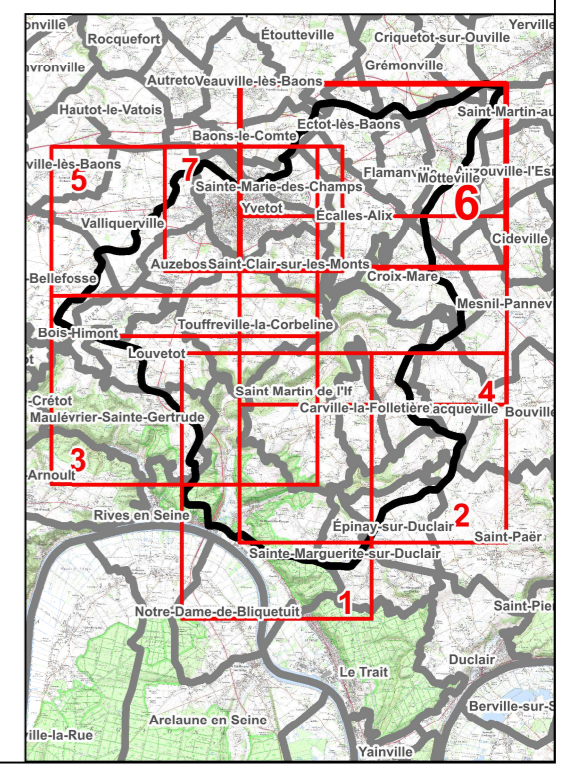
Carte des aléas

Commune de Saint-Martin-aux-Arbres - Secteur 6

-  Limite zone d'étude
-  Tronçon de la Rançon et de la Fontenelle
-  Limite administrative des communes
-  Contour des parcelles cadastrales
-  Bâtiments
-  Voie ferrée

Zonage d'aléa pour la crue centennale

-  Faible
-  Moyen
-  Fort
-  Emprise aléa ruissellement
-  Profil et cote de crue centennale (m NGF)
-  Aléa remontée de nappe



Echelle : 1/3 500 (Format A1)

0 50 100 200 m

© IGN BD PARCELLAIRE 2013