

Direction Départementale des Territoires et de la Mer de la Seine-Maritime

**Bassin versant de la RANCON et de la FONTENELLE**


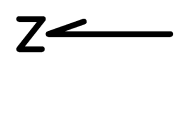
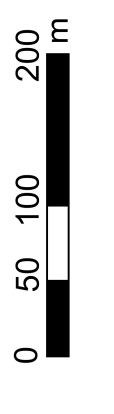
**Plan de Prévention des Risques d'Inondation**

Commune de Bois-Himont - Secteurs 3 et 5

**Carte des aîlés**

- Limite zone d'étude
- Tronçon de la RANCON et de la FONTENELLE
- Limite administrative des communes
- Contour des parcelles cadastrales
- Bâtiments
- Voie ferrée
- Zonage d'aîlés pour la crue centennale
- Faible
- Moyen
- Fort
- Emprise aîlé ruissellement
- 33.12
- Profil et cote de crue centennale (m NGF)
- Aîlé remontée de nappe

Echelle : 1/5 000 (Format A1)



LBP 32888 R

Février 2020

© IGN BD PARCELLAIRE 2013