


Saint-Aubin-sur-Scie

Sauqueville



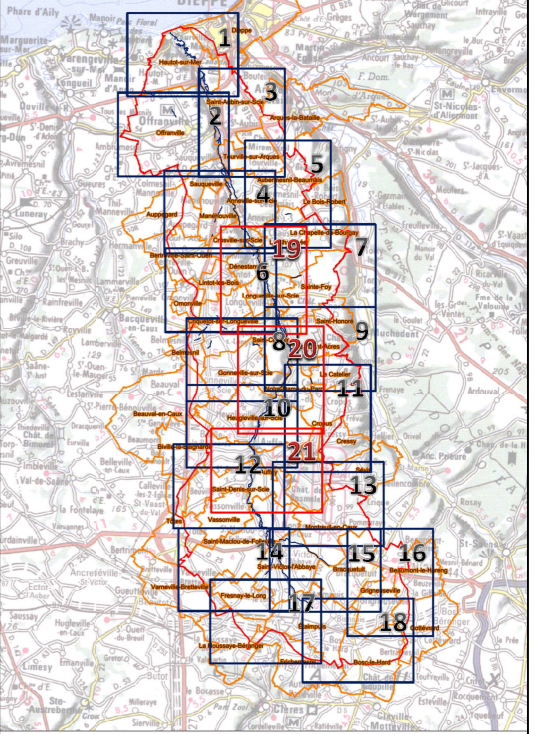
PRÉFET DE LA SEINE-MARITIME

Direction Départementale des Territoires et de la Mer de la Seine-Maritime

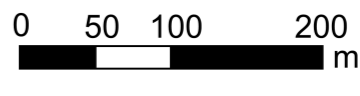
Plan de Prévention des Risques Littoraux et d'Inondation du bassin versant de la Scie


Zonage d'aléa inondation (avec un événement de submersion marine centennial)
Commune de Saint-Aubin-sur-Scie - Secteur 3

<ul style="list-style-type: none"> Limite zone d'étude Tronçon de la Scie Limite administrative des communes Contour des parcelles cadastrales Bâtiments Voie ferrée Zonage d'aléa pour un événement centennial Faible Moyen Fort Très fort Emprise aléa ruissellement Limite amont de l'aléa submersion marine centennial Profil et cote pour un événement centennial de submersion marine (m NGF) Profil et cote de crue centennial de la Scie (m NGF) 	<ul style="list-style-type: none"> Bande de précaution à l'arrière de la digue Secteur soumis aux chocs de vagues et de projection Aléa remontée de nappe
--	---



Echelle : 1/8 000 (Format A1)





© IGN BD PARCELLAIRE 2013

egiseau HYN21812F

Juin 2019