

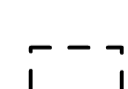

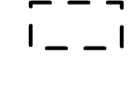












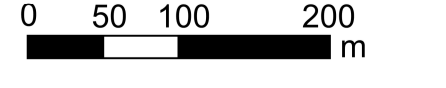

 Direction Départementale des Territoires et de la Mer de la Seine-Maritime
 PRÉFET DE LA SEINE-MARITIME

Plan de Prévention des Risques Littoraux et d'inondation du bassin versant de la Scie
Zonage d'aléa inondation (avec un événement de submersion marine centennal)
Commune d'Offranville - Secteur 2

	Limite zone d'étude		Bande de précaution à l'arrière de la digue
	Tronçon de la Scie		Secteur soumis aux chocs de vagues et de projection
	Limite administrative des communes		Aléa remontée de nappe
	Contour des parcelles cadastrales		
	Bâtiments		
	Voie fermée		
Zonage d'aléa pour un événement centennal			
	Faible		
	Moyen		
	Fort		
	Très fort		
	Emprise aléa ruissellement		
	Limite amont de l'aléa submersion marine centennal		
	Profil et cote pour un événement centennal de submersion marine (m NGF)		
	Profil et cote de crue centennale de la Scie (m NGF)		

Echelle : 1/10 000 (Format A0)
 0 50 100 200 m


© IGN BD PARCELLAIRE 2013
 egiseau HYN21812F Juin 2019