







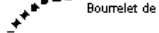
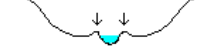





**VEULETTES
sur MER**

Voir extrait au 1/5000

MALLEVILLE les GRES

PALUEL

LEGENDE

-  Périmètre PPR
-  Aléa fort : Ruissellement violent ou hauteur de submersion importante
-  Aléa potentiellement fort : Submersion par dépassement de bras perché et/ou rupture de digue
-  Aléa modéré : Hauteur de submersion et vitesse d'écoulement modérées
-  Bras perché 
-  Bournelet de berge ou diguette 
-  Remblai 
-  Emplacement d'un moulin
-  Emprise des cartographies au 1/5000
-  Limite communale