



Direction Départementale des Territoires et de la Mer de Seine-Maritime

Plan de Prévention des Risques Naturels mouvements de terrain de Sainte-Adresse

Atlas cartographique

Vu pour être annexé à mon arrêté
en date du : .. 16. OCT. 2019 ..
ROUEN, le :
LE PRÉFET.

Pour le Préfet et par délégation,
Le Secrétaire Général

Yvan CORDIER


Commune de Sainte Adresse PPR mouvement de terrain

Cartographie de l'aléa mouvement de Terrain


Fevrier 2019




Légende


 Recul à 100 ans


Aléa Eboulement


 moyen (B2)


 élevé (B3)

Aléa Glissement

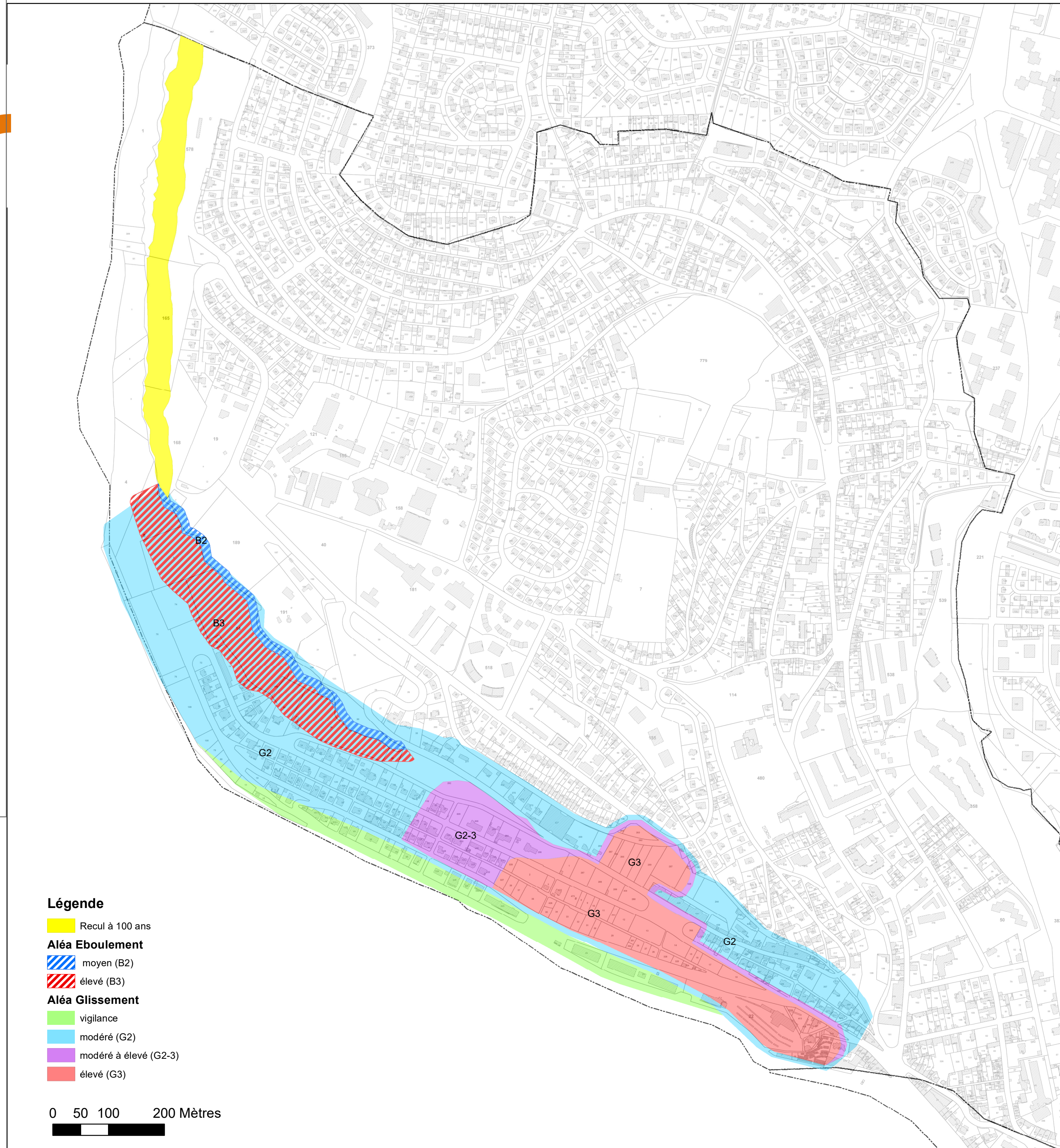
 vigilance

 modéré (G2)

 modéré à élevé (G2-3)

 élevé (G3)

0 50 100 200 Mètres



Commune de Sainte Adresse PPR mouvement de terrain


Cartographie de l'aléa mouvement de Terrain

Fevrier 2019

Légende

 Recul à 100 ans


Aléa Eboulement


 moyen (B2)

 élevé (B3)

Aléa Glissement

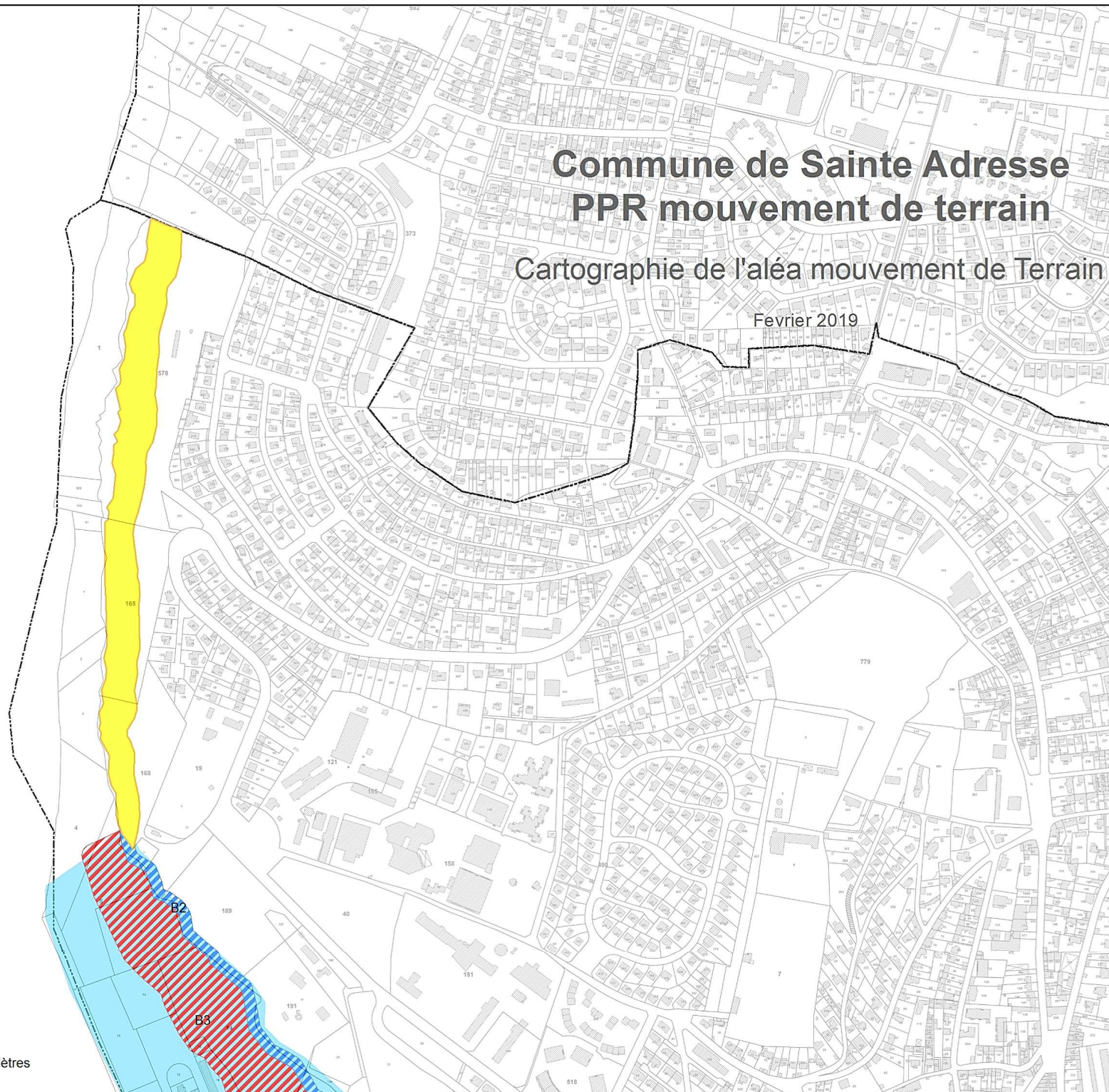
 vigilance

 modéré (G2)

 modéré à élevé (G2-3)

 élevé (G3)

0 50 100 200 Mètres



Commune de Sainte Adresse PPR mouvement de terrain

Cartographie de l'aléa mouvement de Terrain

Fevrier 2019

Légende

-  Recul à 100 ans
- Aléa Eboulement**
 -  moyen (B2)
 -  élevé (B3)
- Aléa Glissement**
 -  vigilance
 -  modéré (G2)
 -  modéré à élevé (G2-3)
 -  élevé (G3)

0 50 100 200 Mètres

