


**Commune de  
Saint-Pierre-le-Viger**

**Zonage réglementaire 5**




Liberté • Égalité • Fraternité  
RÉPUBLIQUE FRANÇAISE

**PLAN DE PREVENTION DES RISQUES NATURELS INONDATION  
DE LA VALLEE DU DUN**

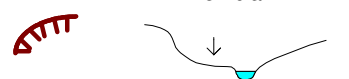
**Bras perché**




**Bourrelet de berge ou diguette**






**Remblai**




**Limite communale**



**Zonage réglementaire**

-  Zone ROUGE
-  Zone ORANGE
-  Zone BLEU
-  Zone VERT

**Echelle :** 0 200m 400m



DATE	N° D'OPERATION	Conçu	Modifié	Vérifié
Janvier 2010	HEN 20477D	SC	MPA	RR

