


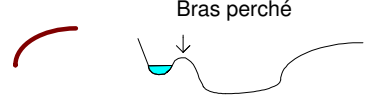
**Commune de
Saint-Pierre-le-Viger**



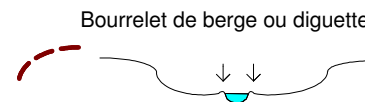
Liberté • Égalité • Fraternité
RÉPUBLIQUE FRANÇAISE

Aléas 5.1

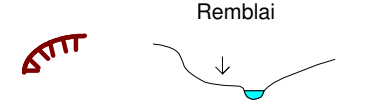
Bras perché




Bourrelet de berge ou diguette




Remblai




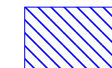


Routes coupées




Limite communale





Inondation par débordement :

-  Aléa fort : > à 1 m
-  Aléa modéré : de 0.5 à 1 m
-  Aléa faible : < 0.5 m
-  Aléa potentiellement fort

Inondation par ruissellement :

-  Aléa fort: zone de ruissellement

Inondation par remontée de nappe :

-  Aléa faible : remontée de nappe dans les caves
-  Aléa faible : remontée de nappe au dessus du TN

ECHELLE :

DATE	N° D'OPERATION	Conçu	Modifié	Vérifié
Janvier 2010	HEN 20477D	SC	MPA	RR

**PLAN DE PREVENTION DES RISQUES NATURELS INONDATION
DE LA VALLEE DU DUN**

