





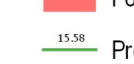






 Direction départementale des territoires et de la mer de la Seine-Maritime

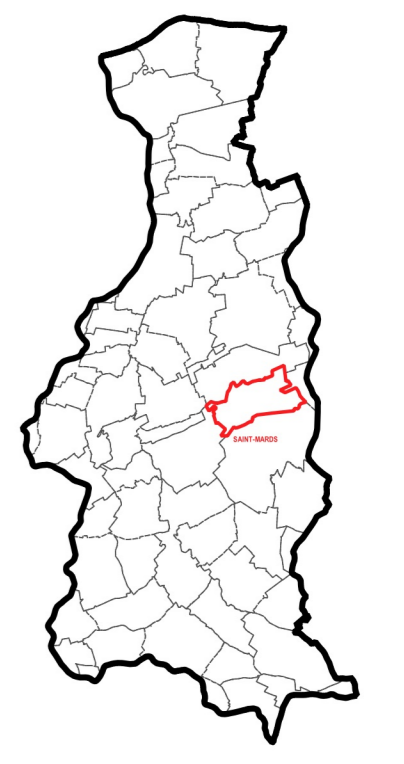
Bassin versant de la SAANE et de la VIENNE  
 Plan de Prévention des Risques Littoraux et d'Inondation  
**ZONAGE D'ALEA INONDATION**  
**Commune de Saint-Mards**

**Legende**

-  Limite zone d'étude
-  Limite administrative des communes
-  Bâtements
-  Contour des parcelles cadastrales
-  Tronçon cours d'eau
-  Voie ferrée

**Zonage d'alea pour un événement centenal**

-  Fable
-  Moyen
-  Fort
-  Profil et cote de crue centenal (m NGF)
-  Enprise alea ruissellement
-  Alea remontrée nappe



Echelle : 1/ 5000 (Format A0)  
