




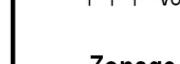

 Direction départementale des territoires et de la mer de la Seine-Maritime

Bassin versant de la SAANE et de la VIENNE  
 Plan de Prévention des Risques Littoraux et d'Inondation






**ZONAGE D'ALEA INONDATION**  
**Commune de Bacqueville-en-Caux**

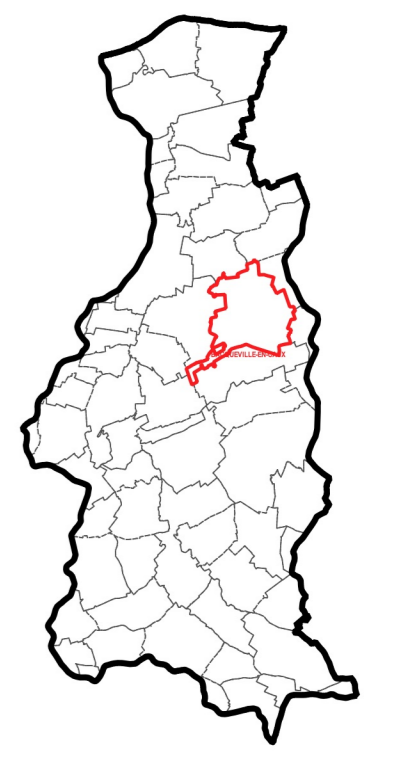
**Legende**

**Cadastre**

-  Limite zone d'étude
-  Limite administrative des communes
-  Bâtements
-  Contour des parcelles cadastrales
-  Tronçon cours d'eau
-  Voie ferrée

**Zonage d'Aléa pour un événement centenal**

-  Faible
-  Moyen
-  Fort
-  Profil et cote de crue centenal (m NGF)
-  Aléa remaniée nappe



Echelle : 1/ 7500 (Format A0)  
