


**Commune de
Saint-Aubin-sur-Mer**

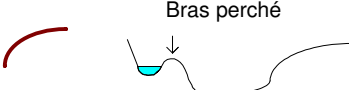
Zonage réglementaire 1.2




RÉPUBLIQUE FRANÇAISE

**PLAN DE PREVENTION DES RISQUES NATURELS INONDATION
DE LA VALLEE DU DUN**

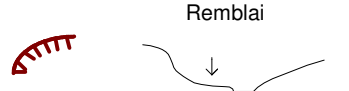
Bras perché




Bourrelet de berge ou diguette







Remblai




Limite communale



Zonage réglementaire

-  Zone ROUGE
-  Zone ORANGE
-  Zone BLEU
-  Zone VERT

ECHELLE : 0 50m 100m



DATE N° D'OPERATION Conçu Modifié Vérifié

Janvier 2010 HEN 20477D SC MPA RR

