



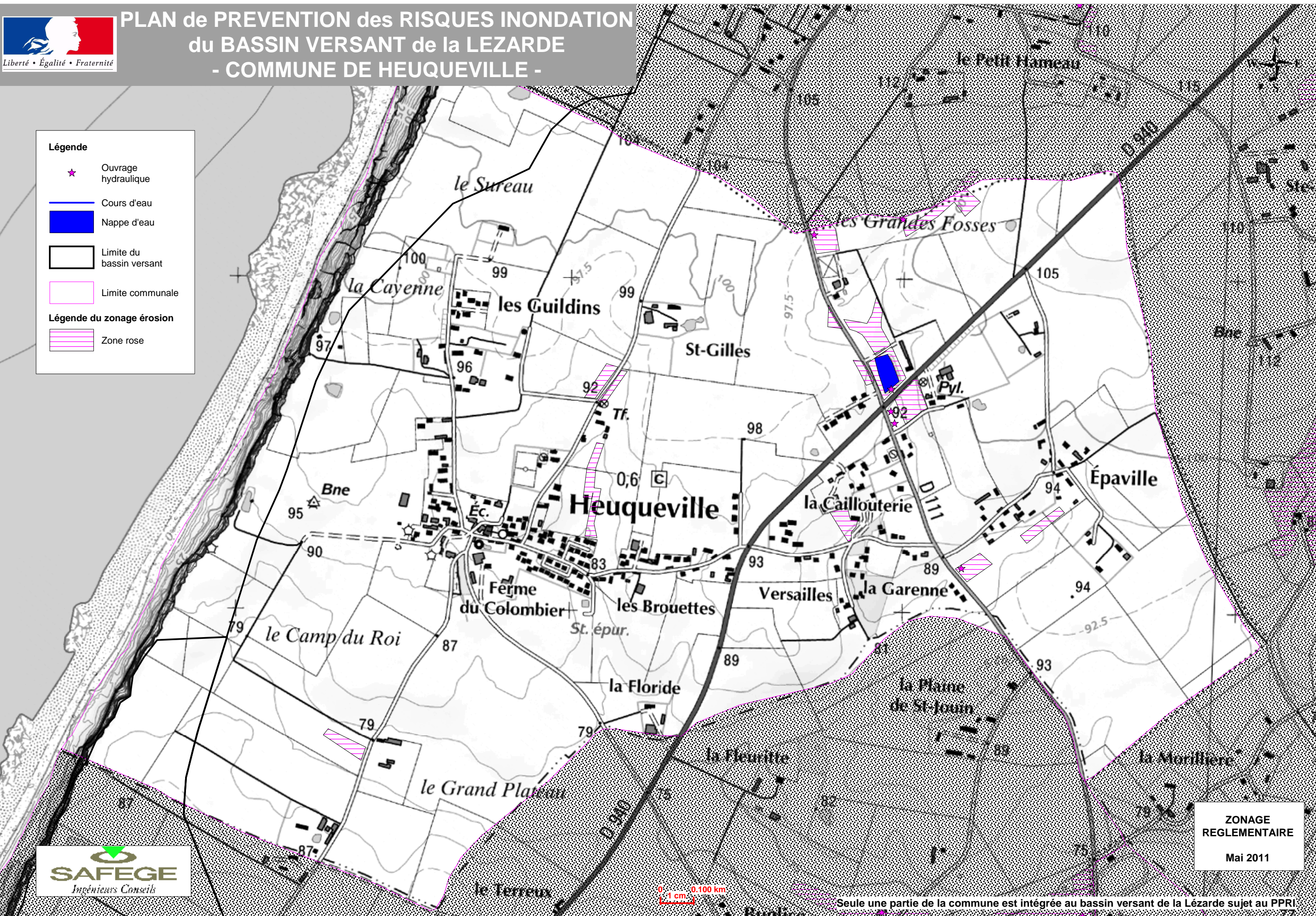


PLAN de PREVENTION des RISQUES INONDATION du BASSIN VERSANT de la LEZARDE - COMMUNE DE HEUQUEVILLE -

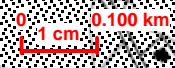
Légende

-  Ouvrage hydraulique
 -  Cours d'eau
 -  Nappe d'eau
 -  Limite du bassin versant
 -  Limite communale
- Légende du zonage érosion**
-  Zone rose

Z:\EROSION_INONDATION_LEZARDE\CARTOS_EROSION\HEUQUEVILLE\MEP_A3_PAYSAGE_Heuqueville.wor



**ZONAGE
REGLEMENTAIRE**
Mai 2011



Seule une partie de la commune est intégrée au bassin versant de la Lézarde sujet au PPRI