







- Légende**
-  Cours d'eau
 -  Nappe d'eau
 -  Limite du bassin versant
 -  Limite communale
- Légende des aléas**
- Débordement de cours d'eau
-  Aléa fort
 -  Aléa moyen
 -  Aléa faible
- Ruissellement
-  Aléa fort
 -  Aléa faible
- Remontée de nappe
-  Zone de remontée de nappe historique

ALEA
Février 2013



0 1 cm 0.050 km