


Commune de  
**Fontaine-le-Dun**

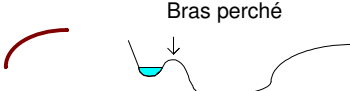
**Zonage réglementaire 6.1**




Liberté • Égalité • Fraternité  
RÉPUBLIQUE FRANÇAISE

# PLAN DE PREVENTION DES RISQUES NATURELS INONDATION DE LA VALLEE DU DUN

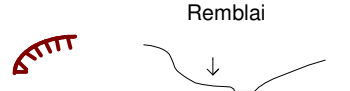
**Bras perché**




**Bourrelet de berge ou diguette**







**Remblai**




**Limite communale**



**Zonage réglementaire**

-  Zone ROUGE
-  Zone ORANGE
-  Zone BLEU
-  Zone VERT

ECHELLE : 0 50m 100m



DATE	N° D'OPERATION	Conçu	Modifié	Vérifié
Janvier 2010	HEN 20477D	SC	MPA	RR

