


Commune de  
**Fontaine-le-Dun**

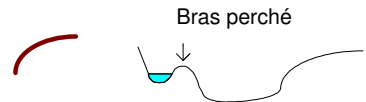
**Aléas 6**




RÉPUBLIQUE FRANÇAISE

PLAN DE PREVENTION DES RISQUES NATURELS INONDATION  
 DE LA VALLEE DU DUN

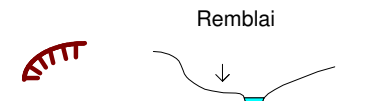
**Bras perché**




**Bourrelet de berge ou diguette**




**Remblai**




**Routes coupées**





**Limite communale**




**Inondation par débordement :**


 Aléa fort : > à 1 m

 Aléa modéré : de 0.5 à 1 m


 Aléa faible : < 0.5 m


 Aléa potentiellement fort

**Inondation par ruissellement :**

 Aléa fort: zone de ruissellement


**Inondation par remontée de nappe :**

 Aléa faible : remontée de nappe dans les caves

 Aléa faible : remontée de nappe au dessus du TN

ECHELLE : 0 200 m 400 m

DATE	N° D'OPERATION	Conçu	Modifié	Vérifié
Janvier 2010	HEN 20477D	SC	MPA	RR

 egiseau